



**AUTHOR
KRÁL ŠUMAVY**

Název : AUTHOR Král Šumavy ROAD 2019
Ročník : Dvacátý šestý
Termín: 24.8.2019
Pořadatel: Triatlon klub Klatovy
Trasy: 160 km a 110 km
Měřené úseky : trasa 160 km - 4 x trasa 110 km - 3 x

Kategorie:

Muži: do 39 let
40 – 49 let
50 let a více
Ženy: do 39 let
40 let a více

Přihlášky:

Základní startovné 550 Kč do přihlášení do 16.8. – připsání platby na účet do 19.8.2019

Zvýšené startovné 700 Kč přihlášení po 16.8 a nebo na místě.

Startovné zaplatte (nejlépe ve stejný den, kdy odešlete přihlášku) na účet Komerční banky Klatovy,

název účtu: Triatlon klub Klatovy, č.ú. 9830810257/0100 (IČO 43313230),
variabilní symbol vám vygeneruje přihlašovací program.

Prezentace:

ZŠ Klatovy, Tolstého 765 (vchod od zimního stadionu)

23. 8. 2019 - od 16:00 do 20:00

24. 8. 2019 - od 6:00 do 7:30

Přihlášky:

online – <http://www.authorkralsumavy.cz/triatlon/>

nebo přímo na místě během prezentace za zvýšený registrační poplatek 700 Kč.

Start:

24.8.2019 bude společný pro obě trasy od 8:00 Klatovy - Městské sady, u Technických služeb města Klatovy (Sadová 362)

Dojezd a vyhlášení:

Klatovy - náměstí Míru Klatovy od 17:00

Průběh závodu:

Přejezdy mezi měřenými úseky budou vyznačeny šipkami AKŠ.

Závodníci se musí dostavit na start jednotlivých měřených úseků v určených časech.

Pokud závodník, který se přihlásil na trať 160 km a nestihne limit před 3 MÚ 13:00 na rozdělení tratí, bude rovnou přesměrován na 4 MÚ.

Měřené úseky:

Na všech měřených úsecích se projíždí za plného provozu a účastníci jsou povinni dodržovat pravidla silničního provozu.

Trasa 110km

<https://mapy.cz/s/3xAID>

Trasa 160km

<https://mapy.cz/s/3xAJf>

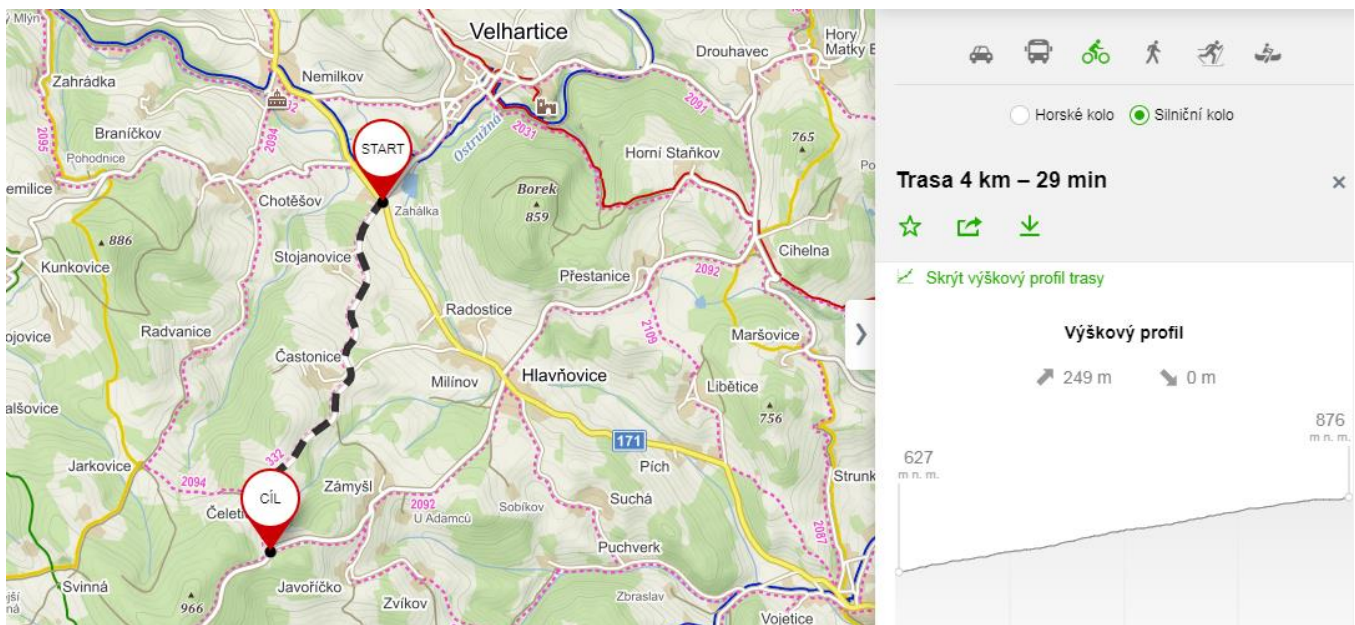
Časový průběh – Krátká trasa 110 km

	MÚ 1	MÚ 2	MÚ 3
	Společný pro obě trasy	Trasa 110 km	Trasa 110 km
Start od	8:30	9:45	11:00
do	9:25	11:00	16:00
ukončení měření na MÚ	10:00	12:00	16:30
místo	Zahákla - Čeletice	Myší domky - Srní	Vysoký hřbet
délka	4 km	7,1 km	2,7 km
převýšení	249 v.m.	262 v.m.	138 v.m.
kilometráž (od startu)	18 km - 22 km	52,6 km - 59,7 km	78 km - 80,7 km
Start - Klatovy - Městské sady	8:00	Bufet a servis	
Uzavření dlouhé trasy	13:00	Srní	
Vyhlášení výsledků			
Klatovy - náměstí Míru	17:00	10:00	
		15:30	

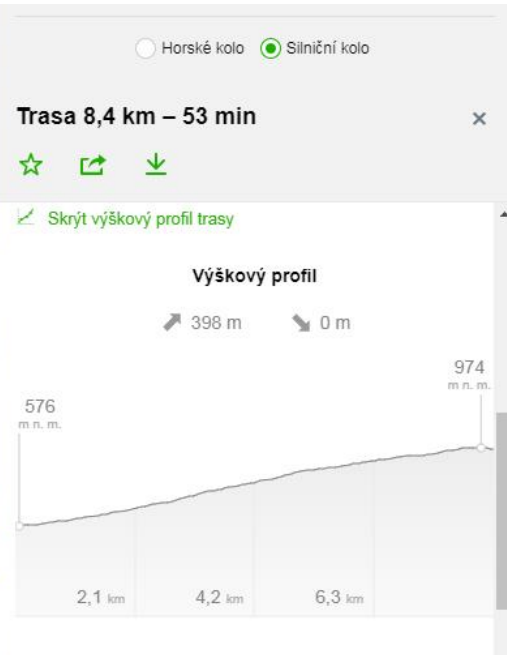
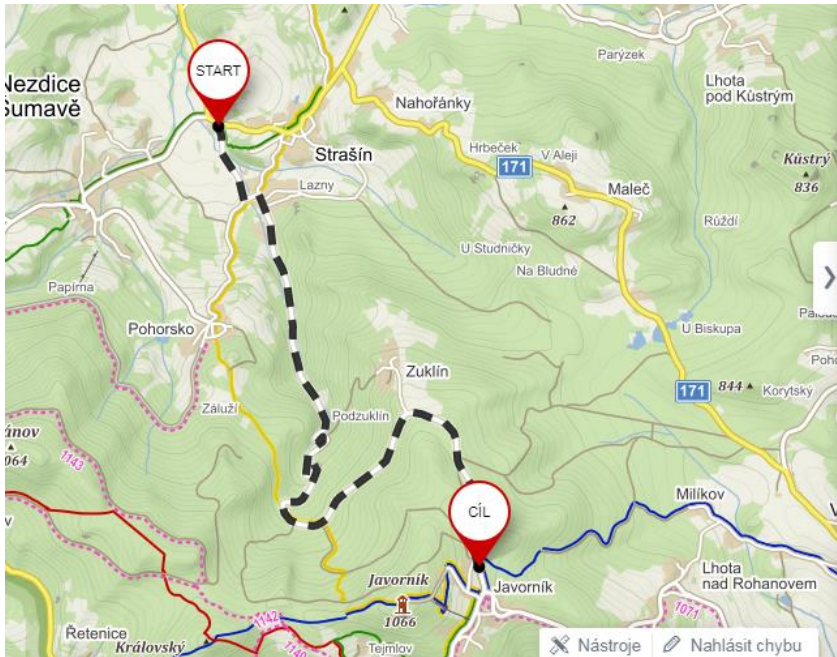
Časový průběh – Dlouhá trasa 160 km

	MÚ 1	MÚ 2	MÚ 3	MÚ 4
	Společný pro obě trasy		Trasa 160 km	Trasa 160 km
Start od	8:30	9:45	11:30	11:00
do	9:25	11:00	13:00	16:00
ukončení měření na MÚ	10:00	12:00	14:30	16:30
místo	Zahákla - Čeletice	Lazny - Javorník	Myší domky - Zhůří	Vysoký hřbet
délka	4 km	8,4 km	9,1 km	2,7 km
převýšení	249 v.m.	398 v.m.	556 v.m.	138 v.m.
kilometrůž (od startu)	18 km - 22 km	53,2 km - 61,6 km	82 km - 91,1 km	129 km - 131,7 km
Start - Klatovy - Městské sady	8:00		Bufet a servis	Bufet a servis
Uzavření dlouhé trasy	13:00		Srní - obě trasy	Javorník - jen 160km
Vyhlášení výsledků Klatovy - náměstí Míru	17:00		10:00	11:00
			15:30	15:00

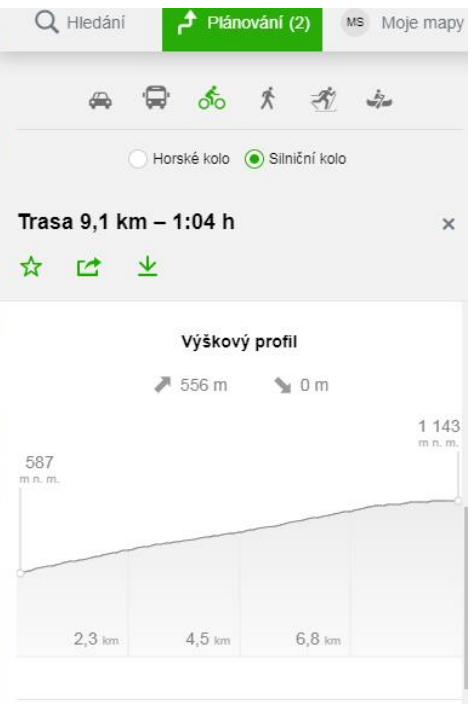
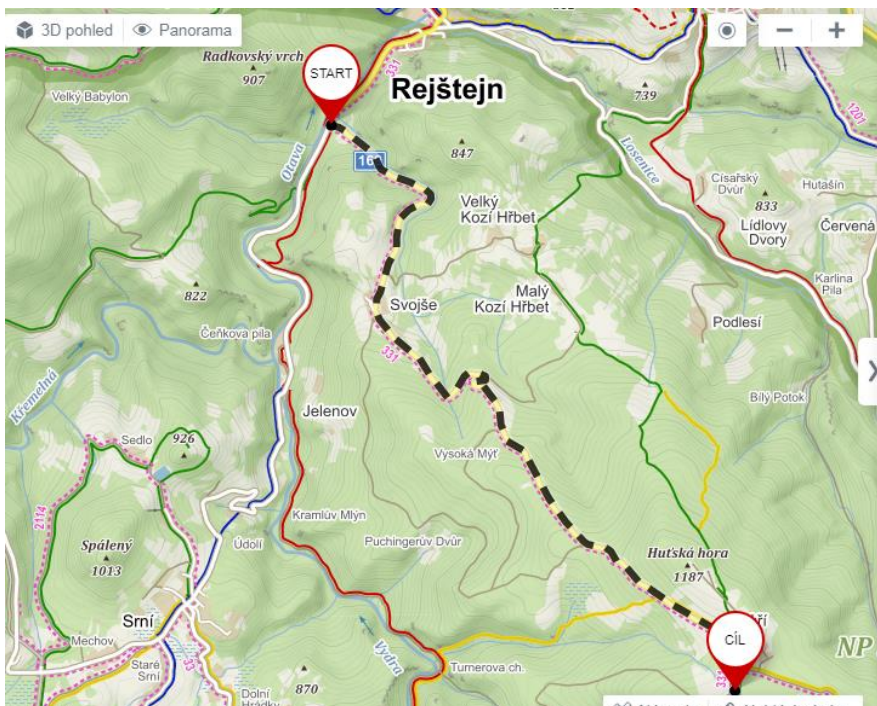
MÚ I. - společný



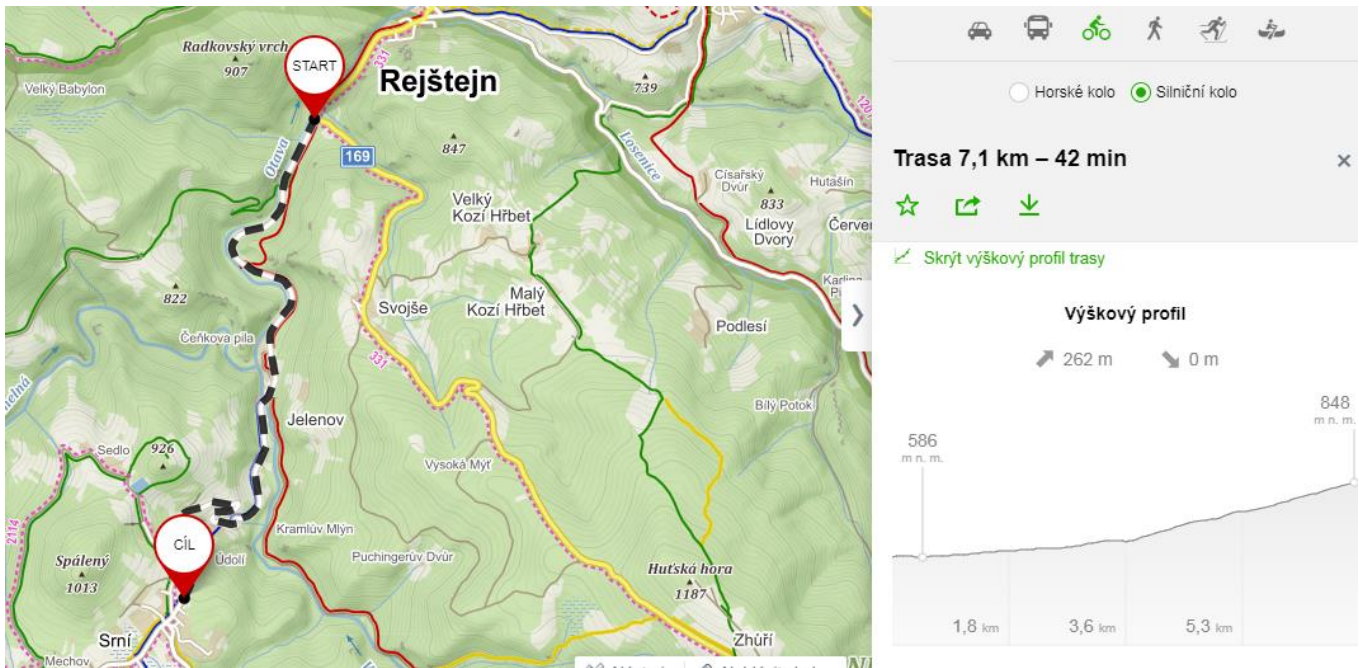
MÚ II – 160 km



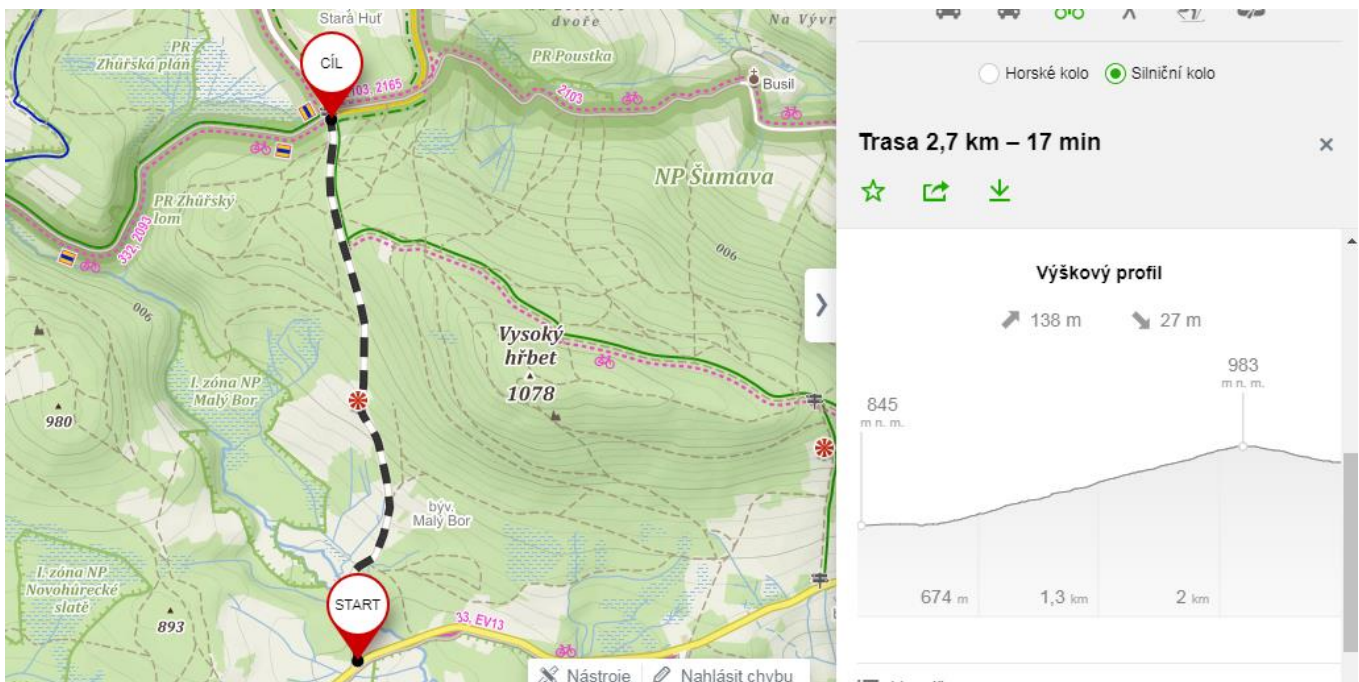
MÚ III. – 160 km



MÚ II. – 110 km



MÚ III. – 110 km MÚ IV. – 160km





**AUTHOR
KRAL SUMAVY**

Informace:

info a přihlášky tel. +420 608 406 002

Internet: www.authorkralsumavy.cz , www.sumavanet.cz/triatlon

E-mail: triatlon@sumavanet.cz