

TOUR
de
FranceTM

FEMMES
AVEC **ZWIFT**

PREMIÈRE
1^{re}
EDITION



24-31 JUILLET 2022

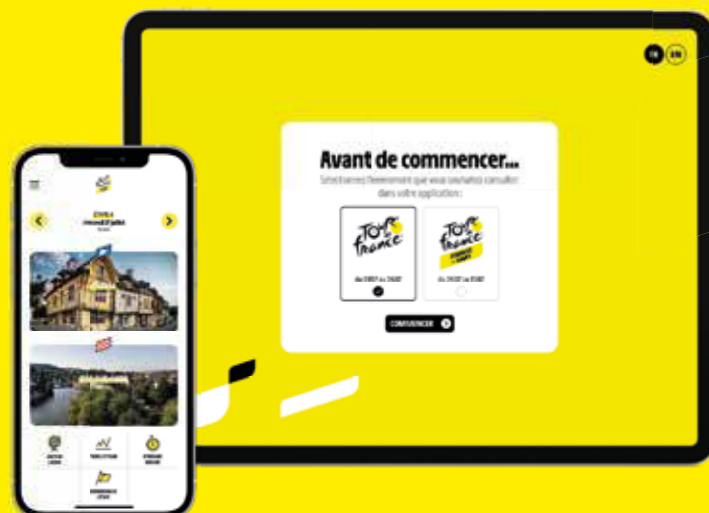
LIVRE DE ROUTE

letourfemmes.fr | [@LeTourFemmes](https://twitter.com/LeTourFemmes) | [#TDFF](https://twitter.com/LeTourFemmes)

TÉLÉCHARGEZ L'APPLICATION DES 2 LIVRES DE ROUTE

TOUR
de
france™

TOUR
de
france™
FEMMES
AVEC ZWIFT



Retrouvez l'intégralité des livres de route en version digitale. Toutes les étapes, les plans, les profils, les itinéraires horaires dans une application dédiée pour les suiveurs des courses.

Télécharger dans
l'App Store

DISPONIBLE SUR
Google Play

APPLICATION « ROADBOOK »

2 options :

- 1 Flashez le QR code
- 2 Rendez-vous sur l'App Store ou sur Google Play pour télécharger l'application. Tapez le mot clé « Tour de France » pour trouver l'icône suivante :



Utilisez l'identifiant et le mot de passe ci-contre pour vous connecter à l'application officielle des livres de route du Tour de France et du Tour de France Femmes avec Zwift.



Identifiant : **guest**

Mot de passe : **roadbook2022**

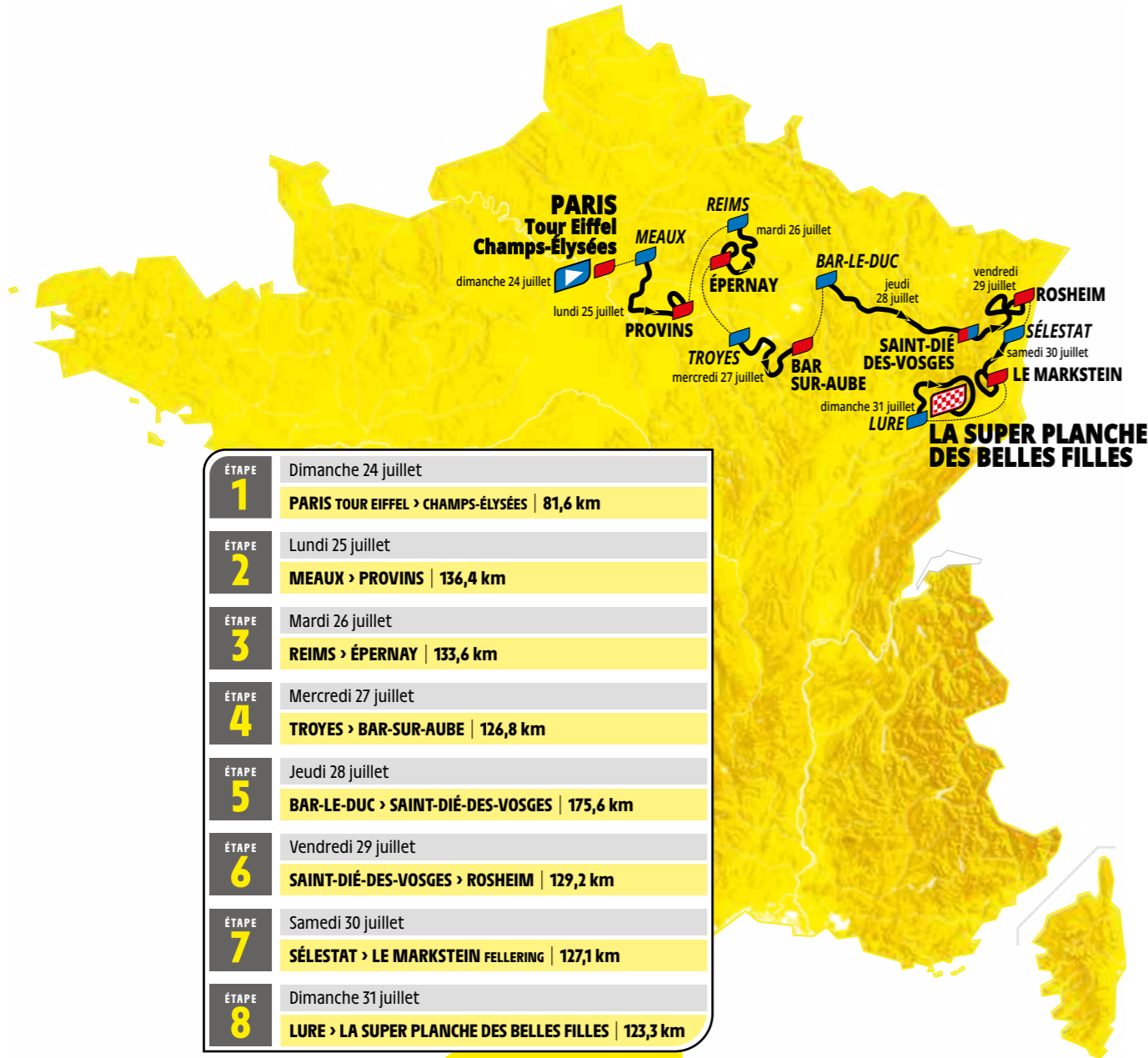
SOMMAIRE

PARCOURS ET ÉTAPES	2	ENVIRONNEMENT	9
ÉQUIPES ET ENJEUX	3	ÉTAPES	10 - 70
OFFICIELS	4	COMMENT SUIVRE LE TOUR DE FRANCE FEMMES AVEC ZWIFT ..	71
LE TOUR DE LA BONNE CONDUITE	5	RÈGLEMENT DE L'ÉPREUVE	72
PICTOGRAMMES SITES ET COURSE	6	HÔPITAUX	76
SIGNALISATION	7		
LE TOUR DE FRANCE FEMMES AVEC ZWIFT REMERCIEMENTS SES PARTENAIRES	8		

ÉTAPES

<p>ÉTAPE 1</p> <p>DIMANCHE 24 JUILLET 81,6 KM</p> <p>PARIS TOUR EIFFEL >>></p> <p>CHAMPS-ÉLYSÉES</p>	10	<p>ÉTAPE 2</p> <p>LUNDI 25 JUILLET 136,4 KM</p> <p>MEAUX >>></p> <p>PROVINS</p>	17	<p>ÉTAPE 3</p> <p>MARDI 26 JUILLET 133,6 KM</p> <p>REIMS >>></p> <p>ÉPERNAY</p>	24
<p>ÉTAPE 4</p> <p>MERCREDI 27 JUILLET 126,8 KM</p> <p>TROYES >>></p> <p>BAR-SUR-AUBE</p>	32	<p>ÉTAPE 5</p> <p>JEUDI 28 JUILLET 175,6 KM</p> <p>BAR-LE-DUC >>></p> <p>SAINT-DIÉ-DES-VOSGES</p>	40	<p>ÉTAPE 6</p> <p>VENDREDI 29 JUILLET 129,2 KM</p> <p>SAINT-DIÉ-DES-VOSGES >>></p> <p>ROSHEIM</p>	47
<p>ÉTAPE 7</p> <p>SAMEDI 30 JUILLET 127,1 KM</p> <p>SÉLESTAT >>></p> <p>LE MARKSTEIN FELLERING</p>	54	<p>ÉTAPE 8</p> <p>DIMANCHE 31 JUILLET 123,3 KM</p> <p>LURE >>></p> <p>LA SUPER PLANCHE DES BELLES FILLES</p>	62		

PARCOURS ET ÉTAPES



TOTAL 1033,6 km

LÉGENDE

- Départ
- Arrivée finale
- Ville ou site départ
- Étape en ligne
- Ville ou site arrivée

ÉQUIPES

AG INSURANCE NXTG TEAM AGI	ARKEA PRO CYCLING TEAM ARK	CANYON // SRAM RACING CSR	CERATIZIT - WNT PRO CYCLING TEAM WNT
COFIDIS WOMEN TEAM COF	EF EDUCATION TIBCO - SVB TIB	FDJ SUEZ FUTUROSCOPE FSF	HUMAN POWERED HEALTH HPW
LE COL - WAHOO LEW	LIV RACING XTRA LIV	MOVISTAR TEAM WOMEN MOV	PARKHOTEL VALKENBURG PHV
PLANTUR-PURA PLP	ROLAND COGEAS EDELWEISS SQUAD CGS	ST MICHEL AUBER 93 AUB	STADE ROCHELAIS CHARENTE MARITIME SRC
TEAM BIKEEXCHANGE JAYCO BEX	TEAM DSM DSM	TEAM JUMBO - VISMA JVV	TEAM SD WORX SDW
TREK - SEGAFREDO TFS	UAE TEAM ADQ UAD	UNO - X PRO CYCLING TEAM UXT	VALCAR - TRAVEL & SERVICE VAL

ENJEUX

Classement général individuel au temps LCL	Classement par points SKODA	Classement de la meilleure grimpeuse E.LECLERC	Classement de la meilleure jeune LIV
---	--------------------------------	---	---



VICTOIRE D'ÉTAPE
parrainée par ZWIFT



CLASSEMENT
PAR ÉQUIPES
PINK LADY



PRIX DE LA
COMBATIVITÉ
LA RÉGION GRAND EST

DIRECTION

Président
Jean-Étienne AMAURY
Directeur général
Yann LE MOENNER
Directeur du cyclisme
Christian PRUDHOMME
Directeur adjoint du cyclisme
Pierre-Yves THOUAULT

COMPÉTITIONS

Directrice de la course : Marion ROUSSE
Directeur de l'épreuve : Franck PERQUE
Assistance Direction : Thierry GOUVENOU,
François LEMARCHAND, Gilles MAIGNAN, Jean-Michel MONIN
Régulateurs : Cédric COUTOULY, Pauline PAYEN
Permanence sportive : Marie-Noëlle FÉRON
Speakers : Marc CHAVET, Michel GÉLIZÉ, Damien MARTIN
Responsable sécurité : Franck PERQUE +33 (0)6 08 88 74 04

COLLÈGE DES COMMISSAIRES

Président du Jury : José Miguel ARANZABAL SAN VICENTE (Esp) / UCI
Membres du Jury : Gianluca CROSETTI (Ita) / UCI, Alain KOSZYCZARZ (FFC), Philippe LAMBERT (FFC)
Juge à l'arrivée : Auguste HERISSE (FFC)
Commissaires à moto : Audrey DUMAS (FFC), Sophie LAVAUD (FFC), Céline RUTLER (FFC)
Chronométreurs : Cécile CARDI (FFC)
Commissaire véhicule balai : Marie-Christine LALOI (FFC)

COMMISSARIAT GÉNÉRAL

Départ : Arthur THÉVENOT
Arrivée : Cécile COUPRY

RELATIONS PUBLIQUES

Anna BENOIST-LUCY, Alain MEURISSE, Tristan VALENTIN

MÉDIAS

Relations Presse : Thida VUILLAUME
Coordination TV : Jérôme BAILLY
Digital : Laura MOISSONNIER, Gustave DESHONS

CARAVANE

Aurélien JANSSENS

COMMERCIAL ET PARTENARIATS

Julien GOUPIL, Clément BALANGER, Olivier FURON, Hélène GOUDAL, Camille MANOHA, Scott ROTHWELL

ANIMATIONS

Cédric MARSAULT

LOGISTIQUE

Parc automobile : Franck MENECHINI
Julie GAUTHIER, Romain GENAIX, Lucie HAMELIN, Julia NIGRON

SERVICE MÉDICAL

Laure GUILLOUX, Jean DOUDOU, Léanna FORTAIN, Franc MENGELLE, Samia MENNAL, Nicolas PONTHEU, Coralie ROUX

PERMANENCES

Permanence sportive : + 33 (0)6 07 30 22 47
Permanence médicale : + 33 (0)6 80 37 79 60
Accueil presse : + 33 (0)6 40 29 69 26
Numéros valables pendant toute la durée de l'épreuve



© A.S.O. - Aurélien Vialatte



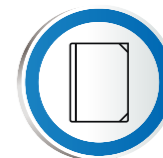
DÉSINFECTION
chaque jour, je désinfecte et nettoie l'intérieur de mon véhicule avec des produits virucides



CONTRÔLE DU VÉHICULE
je contrôle visuellement avant chaque départ mon véhicule et je vérifie chaque semaine la pression des pneumatiques



EN FORME ET ALERTE
pendant 3 semaines, je gère mon hygiène de vie (sommeil, nutrition...)



LIVRE DE ROUTE
je consulte le livre de route
je prépare l'étape et relève les spécificités




CEINTURE DE SÉCURITÉ
elle est obligatoire à l'avant comme à l'arrière du véhicule



RESPECT
respect des consignes de l'organisation (accès, évacuation)
respect des autres suiveurs
respect des sites que je traverse et qui m'accueillent



VITESSE RÉGLÉE ET DISTANCES DE SÉCURITÉ RESPECTÉES
à 30 ou 50 km/h en ville selon la signalisation
à 30 km/h en cas de forte concentration de public
à 80 km/h maximum hors agglomération



FEUX ALLUMÉS
feux de croisement en permanence (même si votre véhicule est équipé de feux de jour)



ROUTE PRIVATISÉE OU ROUTE OUVERTE
je respecte le code de la route et je reste attentif à la signalétique



PSYCHOTROPES
seuil d'alcoolémie 0,0g/litre de sang
dépistages d'alcoolémie et de consommation de cannabis effectués pendant l'épreuve



TÉLÉPHONES PORTABLES
ils sont interdits pour le conducteur



DEMI-TOUR PROHIBÉ
rouler en sens inverse est strictement interdit sur l'itinéraire course même sur une courte distance

Les sanctions

Toutes les dérives comportementales (vitesse, téléphone portable, non-respect des règles...) feront l'objet de sanctions allant de l'avertissement à l'exclusion temporaire voire une sanction plus sévère en cas d'infraction grave ou de récidive.

- Le refus de se soumettre aux contrôles entraînera pour le véhicule concerné une obligation immédiate de sortir du dispositif et pour le conducteur une convocation à la Commission de discipline.
- Les tolérances accordées dans la bulle privative n'allègent en rien la responsabilité pénale de chaque conducteur en cas d'accident.

PICTOGRAMMES SITES

- | | | |
|--|---|---|
| PPO Point de Passage Obligé | Podium présentation des équipes et signature départ | P Parking véhicules «avant» Officiels - Presse |
| Accès au Point de Passage Obligé et parcours final | FZ Fan Zone | P Parking véhicules «arrière» |
| Accès à l'itinéraire hors course et itinéraire hors course | VILLE À VÉLO Label Ville en faveur de la mobilité à vélo | P Parking Équipes |
| Liaison centre de presse arrivée (et retour) | i Permanence d'accueil | P Parking Invités |
| Passage dangereux | Centre de presse Bureau des télécommunications | P Parking Caravane publicitaire |
| Évacuation générale | Station-service | P Parking Officiels |
| Accueil Invités | ZT NTT Zone Technique | P Parking Presse |

PICTOGRAMMES COURSE

- | | | |
|-------------------------|---|-------------------------------|
| Départ | 1 Col ou côte ou arrivée en altitude de première catégorie | S Sprint intermédiaire |
| Kilomètre 0 Départ réel | 2 Col ou côte de deuxième catégorie | B Point Bonus |
| Ravitaillement | 3 Col ou côte de troisième catégorie | Dernier kilomètre |
| Zone de collecte | 4 Col ou côte de quatrième catégorie | Arrivée |
| Chemin blanc | | |

RESTRICTIONS LIGNE D'ARRIVÉE

Le fond de la ligne d'arrivée est une zone sensible :

- la sécurité des coureurs y est primordiale;
- la mission de leur encadrement et celle des médias y sont prioritaires.

Sans mission clairement identifiée, vous devrez impérativement quitter cette zone lorsque le signal sonore annonçant l'arrivée imminente de la course retentira. Un contrôle strict pouvant aller jusqu'au retrait de l'accréditation sera appliqué par le service de sécurité du Tour de France et les personnes habilitées d'Amaury Sport Organisation.

SIGNALISATION

- | | | | |
|--|--|--|--|
| RÉTRÉCISSEMENT
passage sur une file | RÉTRÉCISSEMENT
à 100 mètres,
passage sur une file | ROND-POINT
contournement des 2 côtés | ROND-POINT
virage à gauche |
| ROND-POINT
contournement par la gauche | ROND-POINT
contournement par la droite | ROND-POINT
virage à droite | ROND-POINT
contournement par la droite,
virage à gauche |
| ROND-POINT
contournement des 2 côtés,
virage à gauche | ROND-POINT
contournement des 2 côtés,
virage à droite | ROND-POINT
contournement par la
gauche, virage à droite | RALENTISSEUR PRONONCÉ |
| RALENTISSEURS PRONONCÉS
SUCCESSIFS | VIRAGE SERRÉ
à droite ou à gauche | TERRE-PLEIN CENTRAL | |
| PASSAGE À NIVEAU
à 100 mètres | PASSAGE À NIVEAU
FERMÉ : STOP | | |

LE TOUR DE FRANCE FEMMES AVEC ZWIFT REMERCIÉ SES PARTENAIRES



PARTENAIRE TITRE



PARTENAIRES MAJEURS

france.tv
sport

EUROVISION
SPORT

DIFFUSEURS OFFICIELS

TISSOT
SWISS WATCHES SINCE 1853

La Région
Grand Est

Santini

STRAVA

SHIMANO

lastminute.com

NTT



PARTENAIRES OFFICIELS



FOURNISSEURS OFFICIELS



PARTENAIRES INSTITUTIONNELS



PARTENAIRES MÉDIAS OFFICIELS

C'EST MON TOUR, J'AGIS!

ADOPTÉZ LES BONNES PRATIQUES !

Depuis plus de dix ans, le Tour de France met en place des mesures pour réduire son empreinte environnementale. Avec les collectivités et Les Connexions, devenez, vous aussi, un acteur majeur de notre démarche.

GESTION DES DÉCHETS

À TOUS !

- je suis responsable des déchets que je génère, sur mes zones de travail comme en dehors ! J'utilise les dispositifs de gestion des déchets mis en place sur les différentes zones du Tour de France Femmes avec Zwift (Zone Technique, Centre de presse, station-service...). Si je n'ai pas de poubelles à ma disposition, je garde mes déchets pour les jeter plus tard. Je n'abandonne en aucun cas mes déchets dans un coin ou sur une table, je ne jette rien au sol que ce soit au sein des zones du Tour de France Femmes avec Zwift ou sur la route ou à l'hôtel ! Si je suis fumeur, je ne jette en aucun cas mes mégots au sol mais dans un contenant approprié.
- je suis responsable de mes équipements de protection sanitaire usagés (masques, gants, mouchoirs...). Je ne les laisse en aucun cas traîner ou au sol. Je les jette après usage dans les poubelles destinées aux ordures ménagères (sacs-poubelle gris, contenants avec stickers gris).
- je trie les emballages recyclables, les piles et les équipements électriques et électroniques à l'aide des dispositifs mis en place dans les différentes zones. J'identifie les contenants à l'aide des stickers placés dessus.
- j'utilise les sacs-poubelle fournis par le Tour de France Femmes avec Zwift et les dépose dans les contenants prévus à cet effet sur les différentes zones (sacs à récupérer sur la zone départ et la zone arrivée ou auprès des coordinateurs environnement présents pendant toute la durée de l'épreuve).

JE SUIS CARAVANIER

- j'adapte ma distribution aux lieux traversés (attention aux cours d'eau, flancs de falaise...) et au nombre de spectateurs sur les bords de route.
- j'incite le public à ne pas jeter les emballages n'importe où lors de la distribution d'objets publicitaires.

JE SUIS COUREUSE

- en course, pour jeter mes déchets (bidons, emballages), j'utilise les zones de collecte.
- hors zones de collecte, je confie mes déchets à une voiture suiveuse ou je les conserve dans les poches de mon maillot.



© A.S.O. - Herve Tarrieu

C'EST MON TOUR JE TRIE

QUE JE SOIS COUREUR, SUIVEUR, CARAVANIER... J'AI TOUJOURS UNE SOLUTION POUR TRIER MES DÉCHETS.

ADOPTÉZ LES BONNES PRATIQUES !

Merci de faire bon usage des sacs-poubelle fournis et des différents contenants mis à votre disposition sur les zones du Tour de France Femmes avec Zwift (zones techniques, garages Caravane, stations-service...). En respectant les consignes de tri. Pour un retour de sacs-poubelles ou toute information concernant la gestion des déchets, rapprochez-vous des référents gestion des déchets du Tour de France Femmes avec Zwift.

DEPART : Anthony MONTAGNE - +33 (0)6 76 29 57 44
ARRIVÉE : Mélanie DELHOMME - +33 (0)6 44 94 65 11
tourdefrance@lesconnexions.org

CONDUITE

JE SUIS SUIVEUR

- je coupe le moteur de mon véhicule si je m'arrête plus d'une minute.
- je favorise le covoiturage quand ce dernier est possible.
- j'adopte une conduite écoresponsable en adaptant ma vitesse (moins de pollution, moins de consommation).

Des coordinateurs de la gestion des déchets seront présents au départ et à l'arrivée de chaque étape pour assurer la mise en place des dispositifs et pour vous accompagner.

N'hésitez pas à vous rapprocher d'eux en cas de doute ou de déchets spécifiques (équipements électroniques, lampes...).

DEPART : Anthony MONTAGNE - +33 (0)6 76 29 57 44

ARRIVÉE : Mélanie DELHOMME - +33 (0)6 44 94 65 11

tourdefrance@lesconnexions.org

DIMANCHE 24 JUILLET
81,6 KM

ÉTAPE 1



PARIS TOUR EIFFEL

Capitale de la France et chef-lieu de la Région Île-de-France
Commune-département et Préfecture (75),
membre avec 130 communes de la métropole du Grand Paris
Habitants : 2 250 000 (Parisiennes et Parisiens),
12,2 millions dans la Région Île-de-France

paris.fr

Tour Eiffel, Paris ©Gettyimages

- **À vélo** : 1 000 km de pistes cyclables, REVe (Réseau express vélo) avec pistes bidirectionnelles, Vélib' Métropole (location de vélos en libre-service)
- **À savoir** : ville la plus visitée au monde (environ 30 millions de touristes par an). **Sport** : Paris Saint-Germain et Paris Football Club (football, Division 1 féminine), Paris 92 (handball, Ligue Élite féminine), Stade Français Paris Saint-Cloud (volley-ball, Ligue A féminine), Stade Français (rugby, Élite Femmes), Tennis Club de Paris (Pro A féminine), Paris Sportives (projet regroupant 23 clubs). **Événements** : Marathon de Paris, Internationaux de France de tennis (tournoi de Roland-Garros), Grand Slam (judo), Saut Hermès (équitation), finales de la Coupe de France de basket, Internationaux de France (gymnastique), Triathlon de Paris, Jeux olympiques et paralympiques en 2024
- **À voir** : plus de 2 000 monuments dont Tour Eiffel, Arc de Triomphe, cathédrale Notre-Dame (en restauration depuis l'incendie de 2019), musée du Louvre, Conciergerie, Panthéon, Sacré-Coeur, Sainte-Chapelle, Centre Pompidou, opéra Garnier, opéra Bastille, plus de 200 théâtres et cabarets
- **À table** : baguette de pain, croque-monsieur, Paris-Brest et Saint-Honoré (gâteaux), macarons sont des créations parisiennes
- **À noter** : rives de la Seine inscrites au patrimoine mondial de l'UNESCO. Devise : *Fluctuat nec mergitur* (Il est battu par les flots mais ne sombre pas)



Grand Palais et pont Alexandre III, Paris ©Gettyimages

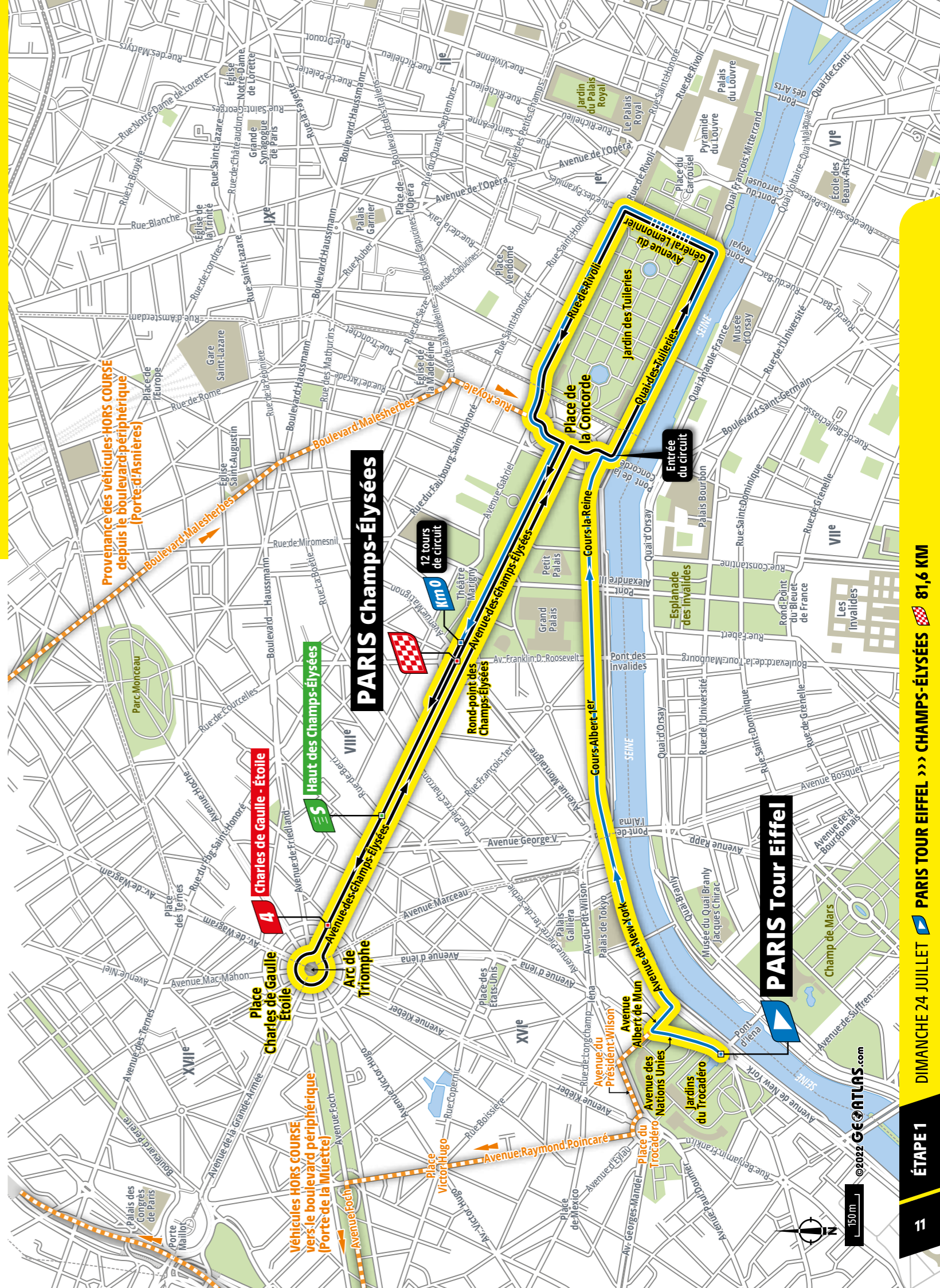


CHAMPS-ÉLYSÉES

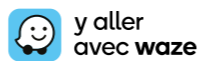
Arc de Triomphe, Paris ©Gettyimages



Obélisque et hôtel de la Marine, Paris ©Gettyimages



ACCÈS ET DÉPART



PPO

Carrefour boulevard Émile Augier - avenue Henri Martin à 2,1 km du départ

ACCUEIL INVITÉS

Pont d'Iéna, côté Trocadéro
Ouverture : 11h30

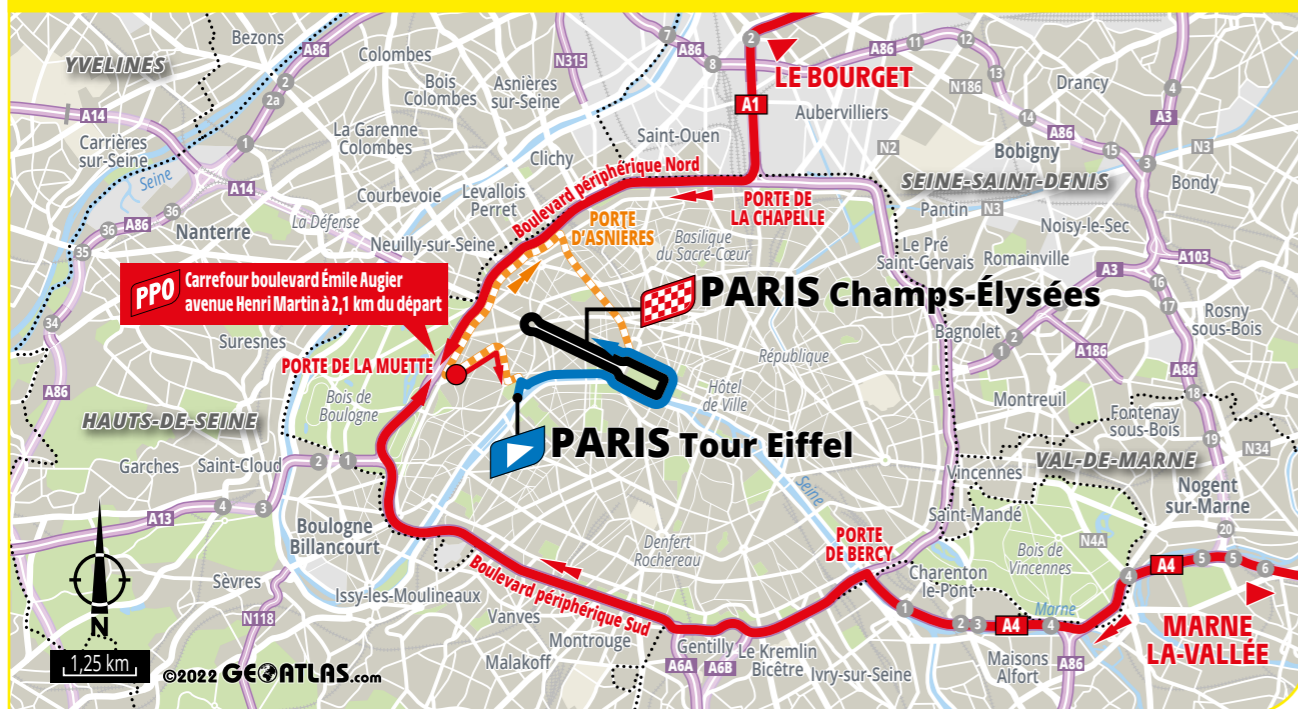
COURSE

Rassemblement de départ : Place du Trocadéro et du 11 Novembre 1918
Signature : de 11h45 à 13h15
Appel : 13h25
Départ fictif : 13h30, Paris Tour Eiffel
Départ réel : 13h40, Paris Champs-Élysées, soit à 5,3 km du lieu de rassemblement

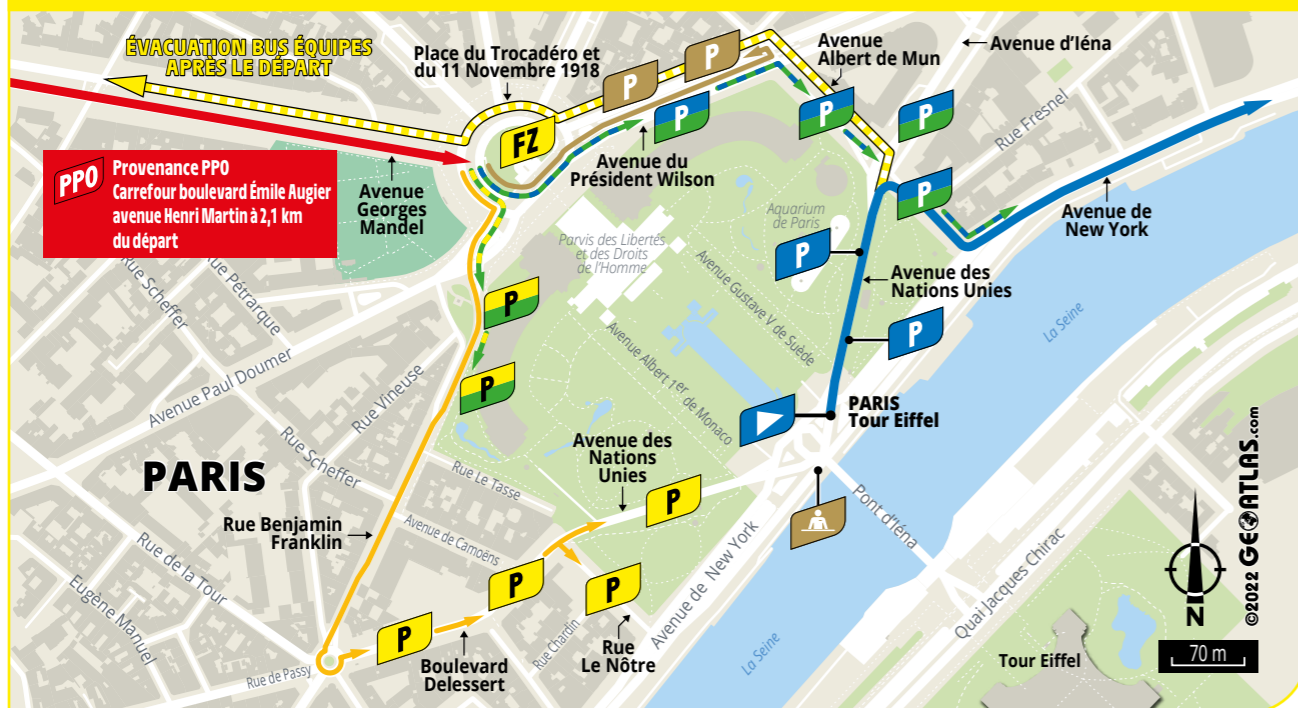
FZ FAN ZONE

Place du Trocadéro et du 11 Novembre 1918
Horaires : de 10h00 à 17h00

ACCÈS AU DÉPART




PLAN DE SITUATION

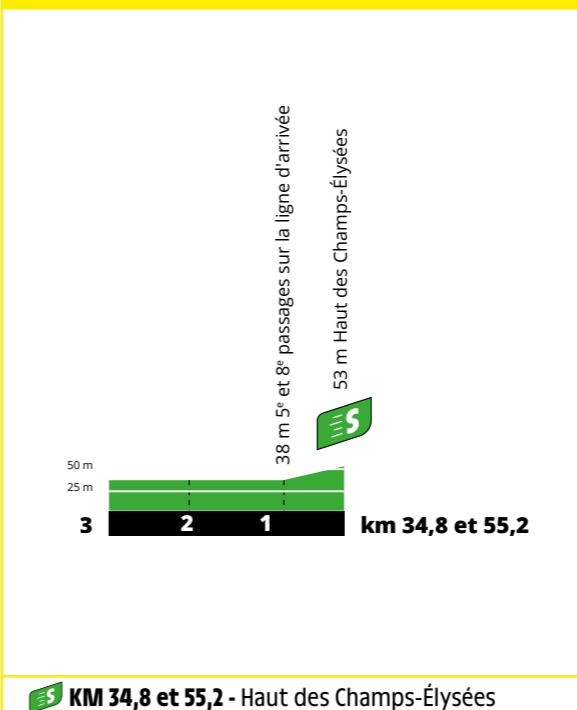


PROFILS

PROFIL DE L'ÉTAPE



SPRINT INTERMÉDIAIRE : PROFIL



ITINÉRAIRE HORAIRE

KM		ÉTAPE 1			
À parcourir	Parcourus		46 km/h	44 km/h	42 km/h
Paris (75)					
		PARIS - Tour Eiffel	13:30	13:30	13:30
81.6	0	PARIS - Avenue des Champs-Élysées	13:40	13:40	13:40
80.3	1.3	Place Charles de Gaulle - Étoile	13:42	13:42	13:42
80.2	1.5	Avenue des Champs-Élysées	13:43	13:43	13:43
77.9	3.7	Place de la Concorde	13:44	13:45	13:45
77.6	4.0	Quai des Tuileries	13:45	13:46	13:46
76.9	4.7	Avenue du Général Lemmonier (passage sous tunnel)	13:46	13:46	13:47
76.6	5.0	Rue de Rivoli	13:46	13:47	13:48
75.7	5.9	Place de la Concorde	13:47	13:48	13:49
75.6	6.0	Avenue des Champs-Élysées	13:47	13:48	13:49
74.8	6.8	1 ^{er} passage sur la ligne d'arrivée	13:48	13:49	13:50
68	13.6	2 ^e passage sur la ligne d'arrivée	13:58	13:59	14:00
61.2	20.4	3 ^e passage sur la ligne d'arrivée	14:07	14:08	14:09
54.4	27.2	4 ^e passage sur la ligne d'arrivée	14:16	14:17	14:15
47.6	34	5 ^e passage sur la ligne d'arrivée	14:24	14:26	14:28
46.8	34.8	PARIS - Haut des Champs-Élysées (5^e passage)	14:25	14:27	14:29
40.8	40.8	6 ^e passage sur la ligne d'arrivée	14:33	14:36	14:38
34	47.6	7 ^e passage sur la ligne d'arrivée	14:42	14:45	14:48
27.2	54.4	8 ^e passage sur la ligne d'arrivée	14:51	14:54	14:57
26.4	55.2	PARIS - Haut des Champs-Élysées (8^e passage)	14:52	14:55	14:58
20.4	61.2	9 ^e passage sur la ligne d'arrivée	15:00	15:03	15:07
19.2	62.4	Charles de Gaulle - Étoile (9^e passage)	15:01	15:04	15:08
13.6	68	10 ^e passage sur la ligne d'arrivée	15:09	15:13	15:17
6.8	74.8	11 ^e passage sur la ligne d'arrivée	15:18	15:22	15:27
0	81.6	PARIS Champs-Élysées	15:27	15:31	15:37

DISTANCE DÉPART FICTIF

DÉPART RÉEL

5,3 km

COLS OU CÔTES OU ARRIVÉE EN ALTITUDE

A km 62,4 - Charles de Gaulle - Étoile

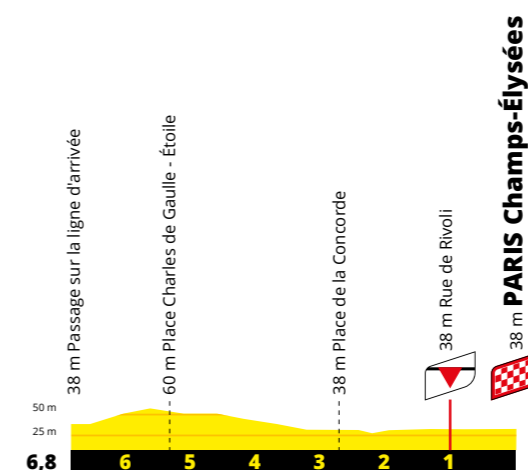
DERNIERS KM DE L'ÉTAPE



PLAN DES DERNIERS KM



PROFIL DU CIRCUIT FINAL



LIGNE D'ARRIVÉE

Avenue des Champs-Élysées, à l'extrémité d'une ligne droite finale de 400 m et après 12 tours d'un circuit de 6,8 km
Largeur : 9 m

CENTRE DE PRESSE

Pavillon Gabriel
5, rue Gabriel - 75008 Paris
Distance de l'arrivée : sur place

ACCUEIL INVITÉS

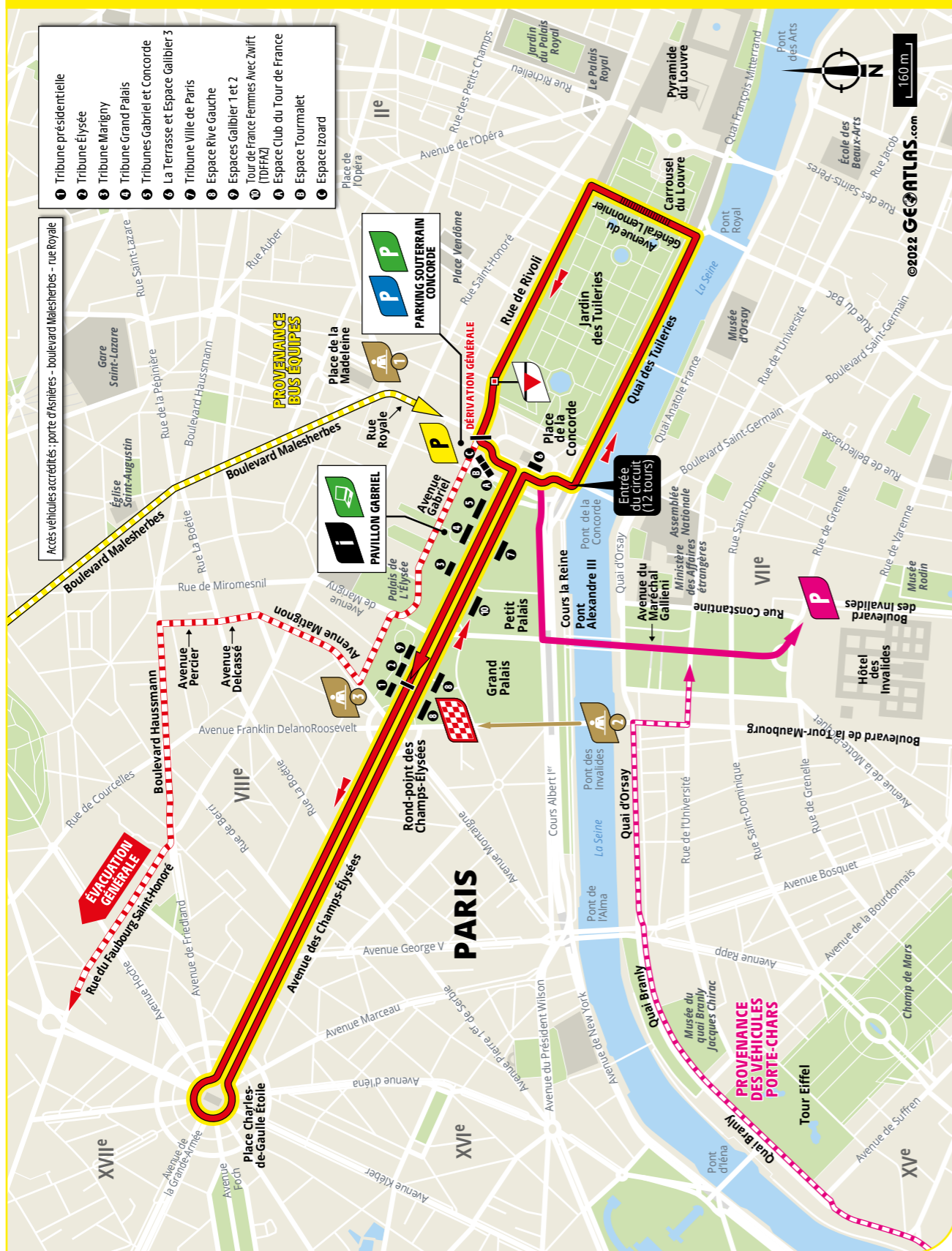
Place du Trocadéro et du 11 Novembre 1918 - Ouverture : 13h15

STATION-SERVICE

Pas de station-service

ARRIVÉE

PLAN D'ARRIVÉE



LUNDI 25 JUILLET
136,4 KM

MEAUX

Sous-préfecture de Seine-et-Marne (77)
Habitants : 55 000 (Meldoises et Meldoisi), 107 000 dans les 26 communes de la Communauté d'agglomération Pays de Meaux, 1 422 000 dans le département

ville-meaux.fr seine-et-marne.fr

Cité épiscopale, Meaux ©Studio Mir

- À vélo :** 120 vélos en prêt gratuit sur 10 sites différents dont des vélos adaptés pour personnes à mobilité réduite, consigne à vélos gratuite à la gare, 100 arceaux vélo dont 34 sécurisés « sharelock », 45 km de pistes cyclables en ville, 150 km de circuits touristiques balisés sur le territoire
- À savoir :** CS Meaux Basket Fauteuil (Nationale A handibasket, plusieurs fois champion de France et d'Europe), ESC Meaux (cyclisme). *Sportifs :* Joop Zoetemelk (cyclisme, vainqueur du Tour de France 1980 et six fois 2^e), Maud Fontenay (navigatrice), Frank Leboeuf (football, champion du monde avec l'équipe de France en 1998), Lucas Digne (football, vainqueur de la Ligue des nations avec l'équipe de France en 2021). *Événements :* Folles Époques! (spectacle historique), trail du Soldat de la Marne
- À voir :** cathédrale Saint-Étienne (XII^e-XVI^e siècle), cité épiscopale, jardin Bossuet, parc du Pâtis, musée de la Grande Guerre du Pays de Meaux, musée Bossuet d'art et d'histoire, maison du Brie de Meaux, roseraie des Illustres (domaine Jean-Claude Brialy)
- À table :** brie de Meaux, moutarde de Meaux, bière de Meaux
- À noter :** ville d'art et d'histoire, Ville amie des animaux (3 pattes), 4 fleurs. Devise : « Fiers de notre histoire »



ÉTAPE 2

PROVINS

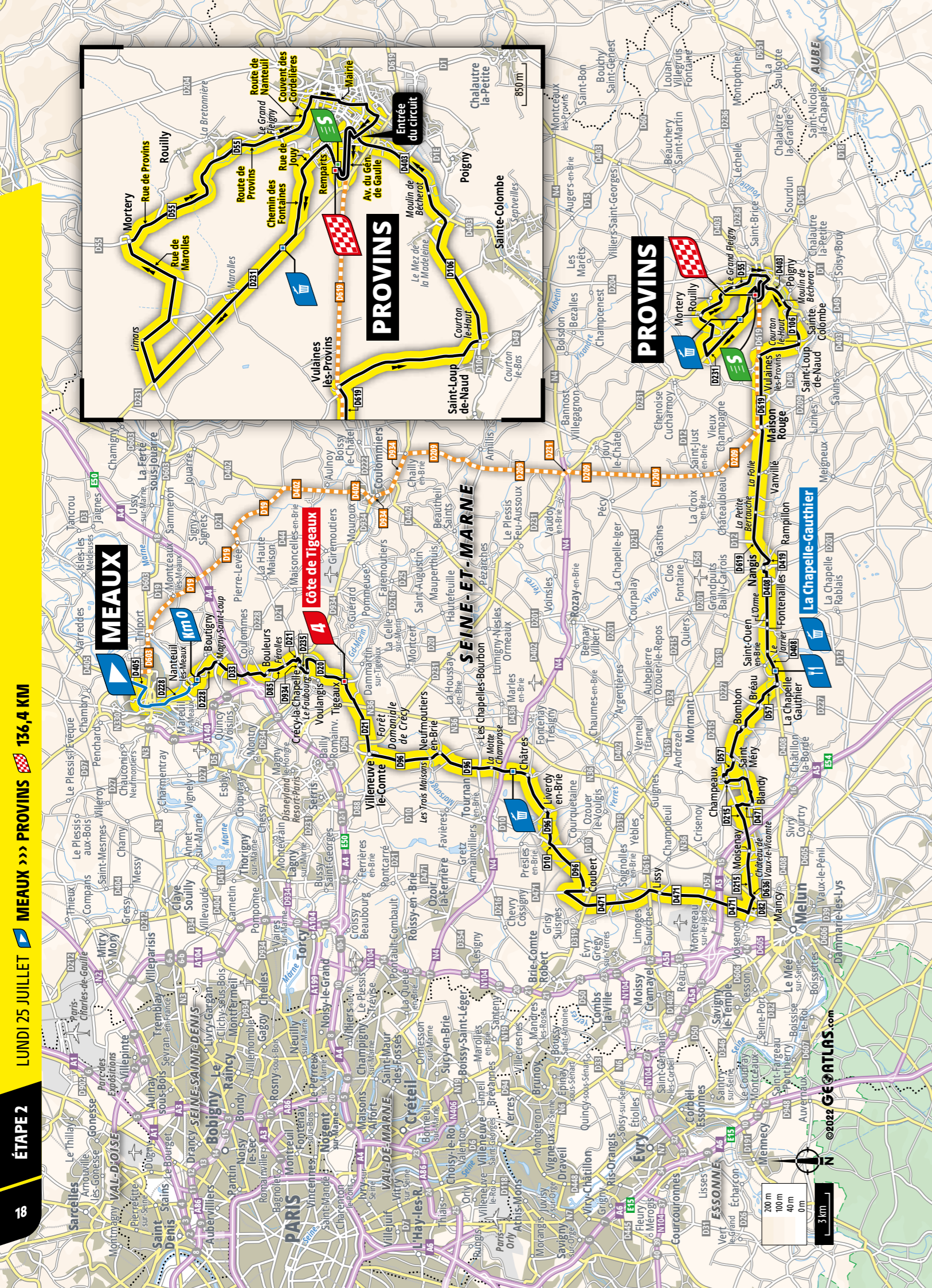
Sous-préfecture de Seine-et-Marne (77)
Habitants : 12 000 (Provinoises et Provinois), 36 600 dans les 39 communes de la Communauté de communes du Provinois

mairie-provins.fr seine-et-marne-attractivite.fr

Tour César, Provins ©Ville de Provins

- À vélo :** location de vélos à assistance électrique (VTC et VTT) à l'Office de tourisme, visites guidées en VTC ou VTT électrique organisées par l'Office de tourisme, topoguide « Le Provinois à vélo »
- À savoir :** Provins Rugby Club (3^e/4^e série, championnat territorial); Provins Natation. *Sportif :* David Moncoutié (cyclisme, vainqueur de deux étapes du Tour de France et quatre fois meilleur grimpeur du Tour d'Espagne). *Événements :* Les Médiévales (plus grande fête médiévale de France), Légende des chevaliers (spectacle équestre), Aigles des remparts (spectacle de fauconnerie), fête de la Moisson, MédiOvales (tournoi international de jeunes rugbymen)
- À voir :** cité médiévale, inscrite au Patrimoine mondial de l'UNESCO, prieuré Saint-Ayoul (XI^e-XVI^e siècle), tour César (XII^e siècle), grange aux Dimes (XII^e siècle), souterrains, roseraie
- À table :** spécialités autour de la rose de Provins (confiture de pétales de rose, miel à la rose, guimauve, bonbons, biscuits, moutarde), brie de Provins, niflette (gâteau feuilleté à la crème pâtissière)
- À noter :** Les Plus Beaux Détours de France





ACCÈS ET DÉPART



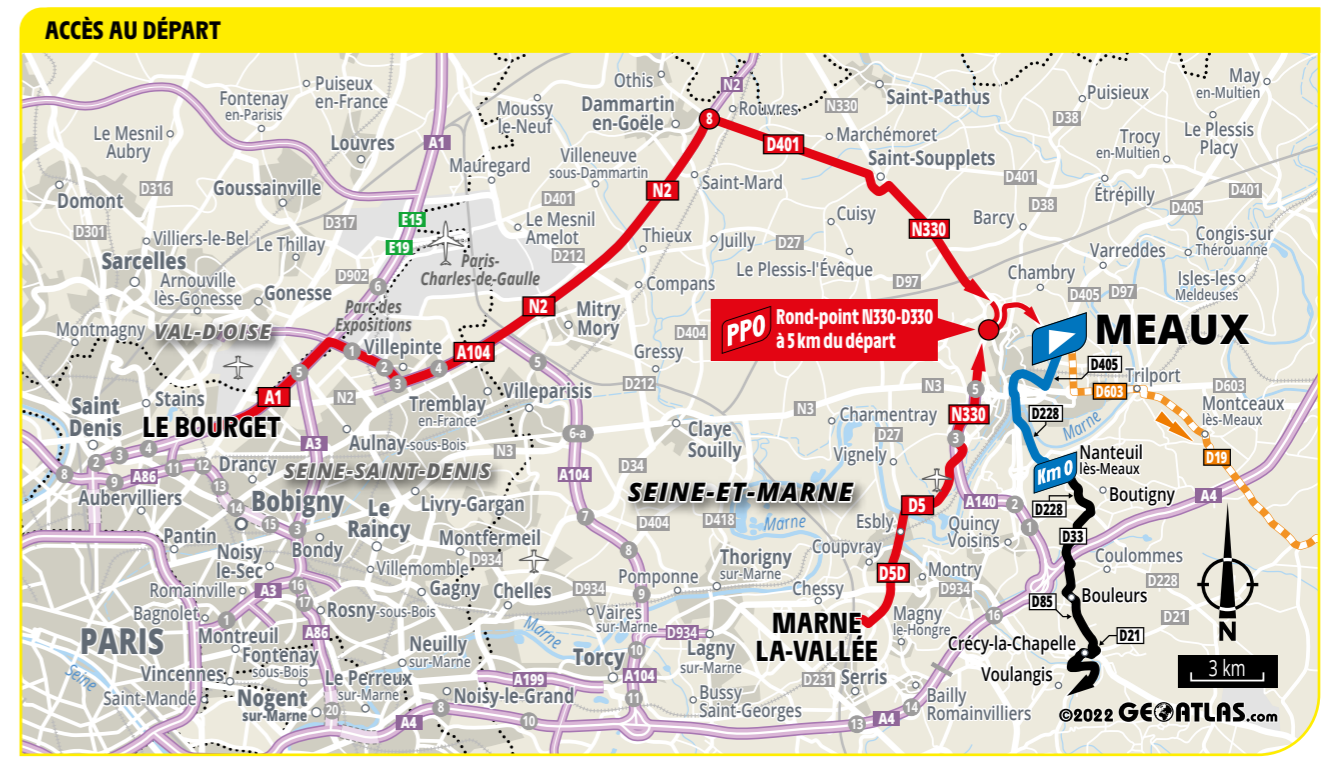
PPO Rond-point N330-D330 à 5 km du départ

ACCUEIL INVITÉS
Rue Lazare Ponticelli (devant le musée de la Grande Guerre du Pays de Meaux)
Ouverture : 10h30

FZ FAN ZONE
Musée de la Grande Guerre du Pays de Meaux, rue Lazare Ponticelli
Horaires : de 10h00 à 17h00

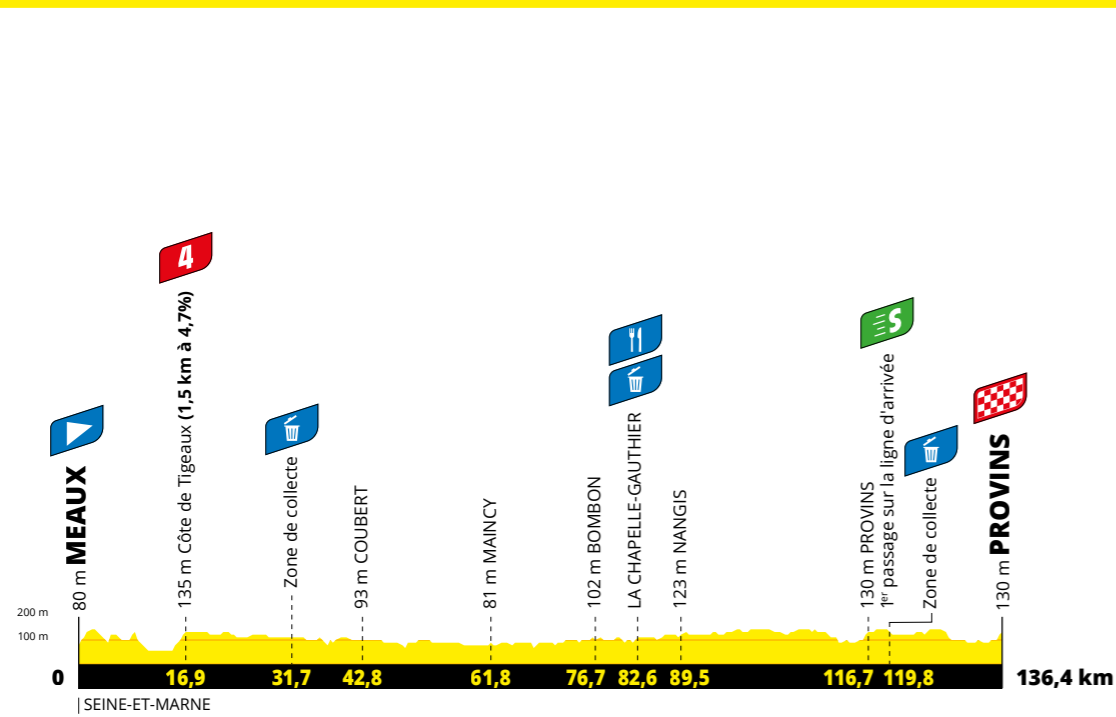
CARAVANE PUBLICITAIRE
Parking : route de Varreddes
Évacuation du parking : 10h50
Passage sur la ligne de départ : 10h55

COURSE
Rassemblement de départ : musée de la Grande Guerre du Pays de Meaux, rue Lazare Ponticelli
Signature : de 11h30 à 12h40
Appel : 12h45
Départ fictif : 12h50, sur le parking en contrebas du musée de la Grande Guerre du Pays de Meaux
Départ réel : 13h05, sur la D228, rue Gallieni, soit à 8 km du lieu de rassemblement

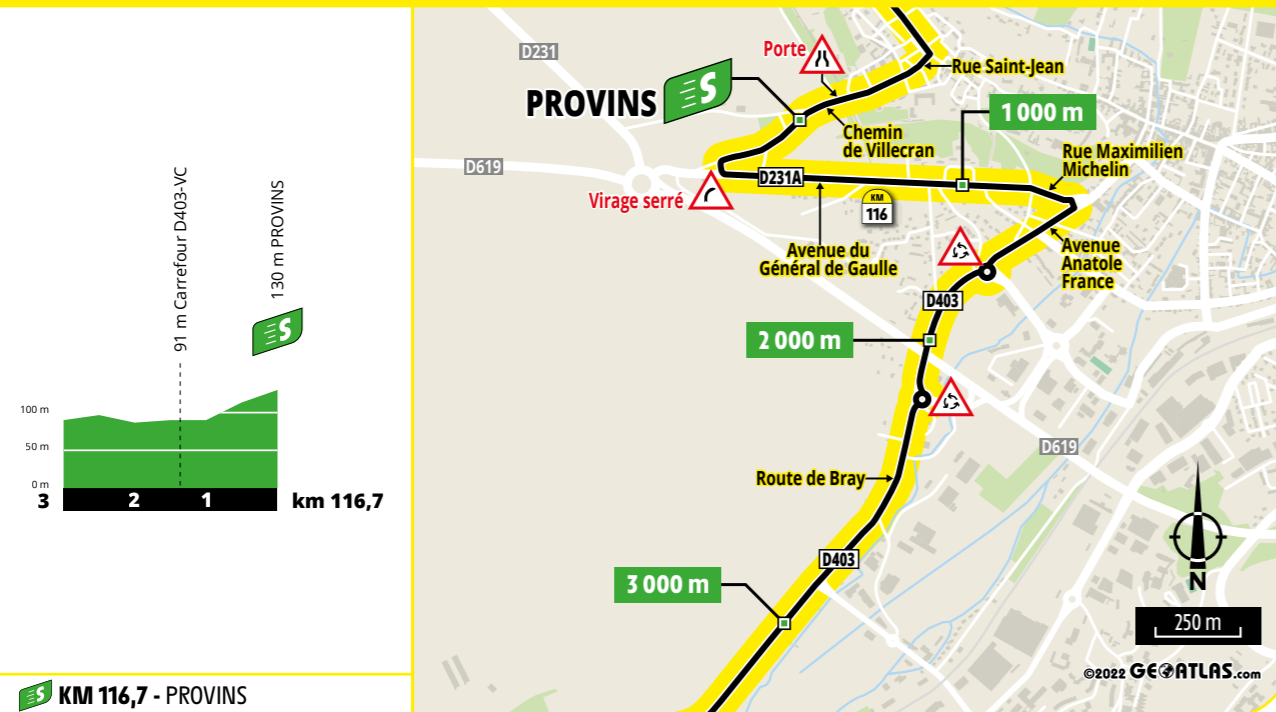


PROFILS ET PLAN

PROFIL DE L'ÉTAPE



SPRINT INTERMÉDIAIRE : PROFIL ET PLAN



ITINÉRAIRE HORAIRE

À parcourir	Parcours	ÉTAPE 2		HORAIRES			
		Caravane	43 km/h	41 km/h	39 km/h		
SEINE-ET-MARNE (77)							
	D405	MEAUX	10:55	12:50	12:50	12:50	
		NANTEUIL-LÈS-MEAUX					
136.4	0	D228	MEAUX	13:05	13:05	13:05	
134	2.4		Carrefour D228-D33	13:08	13:08	13:08	
133.5	2.9	D33	Magny-Saint-Loup (BOUTIGNY)	13:09	13:09	13:09	
131.7	4.7		BOULEURS (D33-D85)	13:11	13:12	13:12	
128.3	8.1	D85	Férolles	13:16	13:17	13:17	
127.4	9		CRÉCY-LA-CHAPELLE (D85-D21-D934-D235)	13:17	13:18	13:19	
125.5	10.9	D235	Le Faubourg (VOULANGIS) (D235-D20)	13:20	13:21	13:22	
121.1	15.3	D20	TIGEUX (D20-D21)	13:26	13:27	13:28	
119.5	16.9	D21	Côte de Tigeaux	13:29	13:30	13:31	
116.4	20.0		Carrefour D21-C3	13:33	13:35	13:36	
116	20.4	C3	VILLENEUVE-LE-COMTE (C3-D96)	13:33	13:35	13:36	
111	25.4	D96	Les Trois Maisons	13:40	13:42	13:44	
110.6	25.8		NEUFMOUTIERS-EN-BRIE	13:41	13:43	13:45	
109.4	27		Les Lycéens	13:43	13:44	13:46	
106	30.4		La Motte Champrose (LES CHAPELLES-BOURBON)	13:47	13:49	13:52	
104.7	31.7		Zone de collecte	13:49	13:51	13:54	
103.3	33.1		CHÂTRES	13:51	13:53	13:56	
100.7	35.7		LIVERDY-EN-BRIE (D96-D10-D96)	13:55	13:57	14:00	
97.6	38.8	D10	Passage à niveau n°23	13:59	14:02	14:05	
93.6	42.8	D96	COUBERT (D96-D471)	14:05	14:08	14:11	
84.4	52	D471	LISSY	14:17	14:21	14:25	
77	59.4		Carrefour D471-D82	14:27	14:32	14:36	
75.8	60.6	D82	Carrefour D82-D636-D215	14:29	14:34	14:38	
74.6	61.8	D215	MAINCY (près)	14:31	14:35	14:40	
74.2	62.2		Château de Vaux-le-Vicomte	12:56	14:32	14:41	
73.5	62.9		Carrefour (D215-D47)	14:33	14:37	14:42	
70.2	66.2	D47	BLANDY (D47-VC)	14:37	14:42	14:47	
63.5	72.9	VC	CHAMPEAUX (VC-D215-D57)	14:47	14:52	14:57	
62.3	74.1	D57	SAINT-MÉRY	14:48	14:53	14:59	
59.7	76.7		BOMBON (D57-VC-D57)	14:52	14:57	15:03	
57.2	79.2		BRÉAU	14:55	15:01	15:07	
55.4	81		LA CHAPELLE-GAUTHIER (D57-D408)	14:58	15:04	15:10	
53.8	82.6	D408	LA CHAPELLE-GAUTHIER	15:00	15:06	15:12	
52	84.4		Le Jarrier	15:03	15:08	15:15	
50.7	85.7		FONTENAILLES	15:04	15:10	15:17	
50.1	86.3		L'Orme	15:05	15:11	15:18	
46.9	89.5		NANGIS (D408-D419-D619)	13:58	15:10	15:23	
44.8	91.6	D419	Passage à niveau n°42	15:13	15:19	15:26	
41.5	94.9	D619/ES4	La Petite Bertauche (RAMPILLON)	15:17	15:24	15:31	
38.8	97.6		La Folie (VANVILLÉ)	15:21	15:28	15:35	
35.5	100.9		MAISON-ROUGE	15:26	15:33	15:40	
30.5	105.9		VULAINES-LÈS-PROVINS (D619-VC)	15:33	15:40	15:48	
27.2	109.2	VC	Courton-le-Haut (SAINT-LOUP-DE-NAUD) (VC-D106)	15:37	15:45	15:53	
23.9	112.5	D106	Le Mez de la Madeleine (Sainte-Colombe) D106-D403	15:42	15:50	15:58	
23.7	112.7	D403	Moulin de Bécherot (POIGNY)	15:42	15:50	15:58	
22.3	114.1		PROVINS (D403-VC-D231A-VC) (entrée)	15:44	15:52	16:00	
21.4	115		Entrée sur le circuit final	15:45	15:53	16:01	
19.7	116.7	VC	PROVINS (1 ^{er} passage sur la ligne d'arrivée)	14:50	15:48	15:56	
17.1	119.3		Carrefour VC-D231	15:51	15:59	16:08	
16.6	119.8	D231	Zone de collecte	15:52	16:00	16:09	
13	123.4		Carrefour D231-VC	15:57	16:06	16:15	
12.1	124.3	VC	Limars	15:58	16:07	16:16	
9.6	126.8		MORTERY (VC-CV02-D55)	16:02	16:10	16:20	
6	130.4	D55	Le Grand Fleigny (ROUILLY)	16:07	16:16	16:26	
5.3	131.1		PROVINS (D55-VC-D403-D231A-VC) (entrée)	16:08	16:17	16:27	
0	136.4	VC	PROVINS	16:15	16:24	16:35	

DISTANCE DÉPART FICTIF

DÉPART RÉEL

8 km

COLS OU CÔTES OU ARRIVÉE EN ALTITUDE

4 km 16,9 - Côte de Tigeaux
Montée de 1,5 km à 4,7 %

ITINÉRAIRE HORS COURSE

Dès les parkings, prendre en direction de la 405A puis la D603 vers Trilport, puis la D19 vers Doue, D402 vers Coulommiers, D934 vers Chailly-en-Brie, D209 vers Châteaubateau puis Maison-Rouge.

Point d'insertion sur le parcours de la course : à Maison Rouge, intersection D209-D619 à 9 km de la ligne d'arrivée.

Distance totale : 59 km

RESTRICTION CARAVANE

Km 116,9 - Provins, porte médiévale
Hauteur maximale 3,90 m

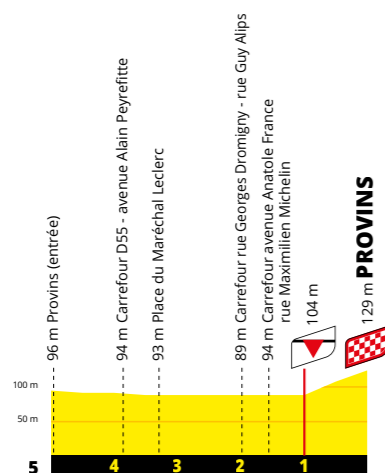
DERNIERS KM DE L'ÉTAPE

y aller avec waze

PLAN DES DERNIERS KM



PROFIL DES DERNIERS KM



LIGNE D'ARRIVÉE

Chemin de Villecranc à l'extrémité d'une ligne droite finale de 60 m et après 1 tour de circuit de 20 km
Largeur : 5,50 m

CENTRE DE PRESSE

Gymnase Raymond Vitte
3, chaussée de la Porte Neuve - 77160 Provins
Distance de l'arrivée : 3 km

ACCUEIL INVITÉS

Chemin de Paris, sur le parking invités - Ouverture : 14h00

STATION-SERVICE

E. Leclerc - ZI, avenue de la Voulzie - 77160 Provins
Tél. : +33 (0)1 60 67 61 62
Horaires : de 14h00 à 19h00


ARRIVÉE

PLAN D'ARRIVÉE



MARDI 26 JUILLET
133,6 KM

ÉTAPE 3



VILLE À VÉLO 2023
TOUR DE FRANCE

REIMS

Sous-préfecture de la Marne (51)
Habitants : 187 000 (Rémois et Rémoises),
297 000 dans les 143 communes de la Communauté
urbaine du Grand Reims


reims.fr grandest.fr

Cathédrale, Reims ©A.S.O. Pauline BALLEZ

- À vélo : 50 km de réseau cyclable, Zébullo (service de vélos en libre service), Reims Vélo tour (balade insolite à travers la ville)
- À savoir : stade de Reims (football, Ligue 1, deux fois finaliste de la Coupe des clubs champions européens en 1956 et 1959), Champagne Châlons Reims Basket (Pro A), Entente Family Stade Reims Athlétisme, Cercle nautique des régates rémois (aviron). Sportifs : Pauline Ferrand-Prévot (cyclisme, championne du monde sur route en 2014, de cyclo-cross en 2015 et de VTT cross-country en 2015, 2019 et 2020), Robert Pirès (football, champion du monde avec l'équipe de France en 1998), Eunice Barber (athlétisme, championne du monde de l'heptathlon en 1999 et du saut en longueur en 2003), Marcel Thil et Daniel Londas (boxe), Nwal-Endéné Myem (basket). Événements : festival Magnifique Society (chanson), Fêtes johanniques, marché de Noël, Run In Reims (courses pédestres), Fise Xperience Series (sports extrêmes), jumping international (saut d'obstacles)
- À voir : cité des Sacres inscrite au Patrimoine mondial de l'UNESCO : cathédrale Notre-Dame (XIII^e-XIV^e siècle), palais du Tau (V^e-XV^e siècle), abbaye Saint-Remi (XI^e siècle), maisons et caves de champagne
- À table : champagne, jambon de Reims, moutardes et vinaigres Clovis, biscuits roses, pains d'épices
- À noter : Ville d'art et d'histoire. Particularité : 50 hectares de vignes dans la ville



Musée Saint-Remi, Reims ©Ville de Reims



VILLE À VÉLO 2023
TOUR DE FRANCE

ÉPERNAY

Sous-préfecture de la Marne (51)
Habitants : 24 000 (Sparnacienne et Sparnacien),
47 500 dans les 47 communes de la Communauté
d'agglomération Épernay, Coteaux et Plaine de Champagne

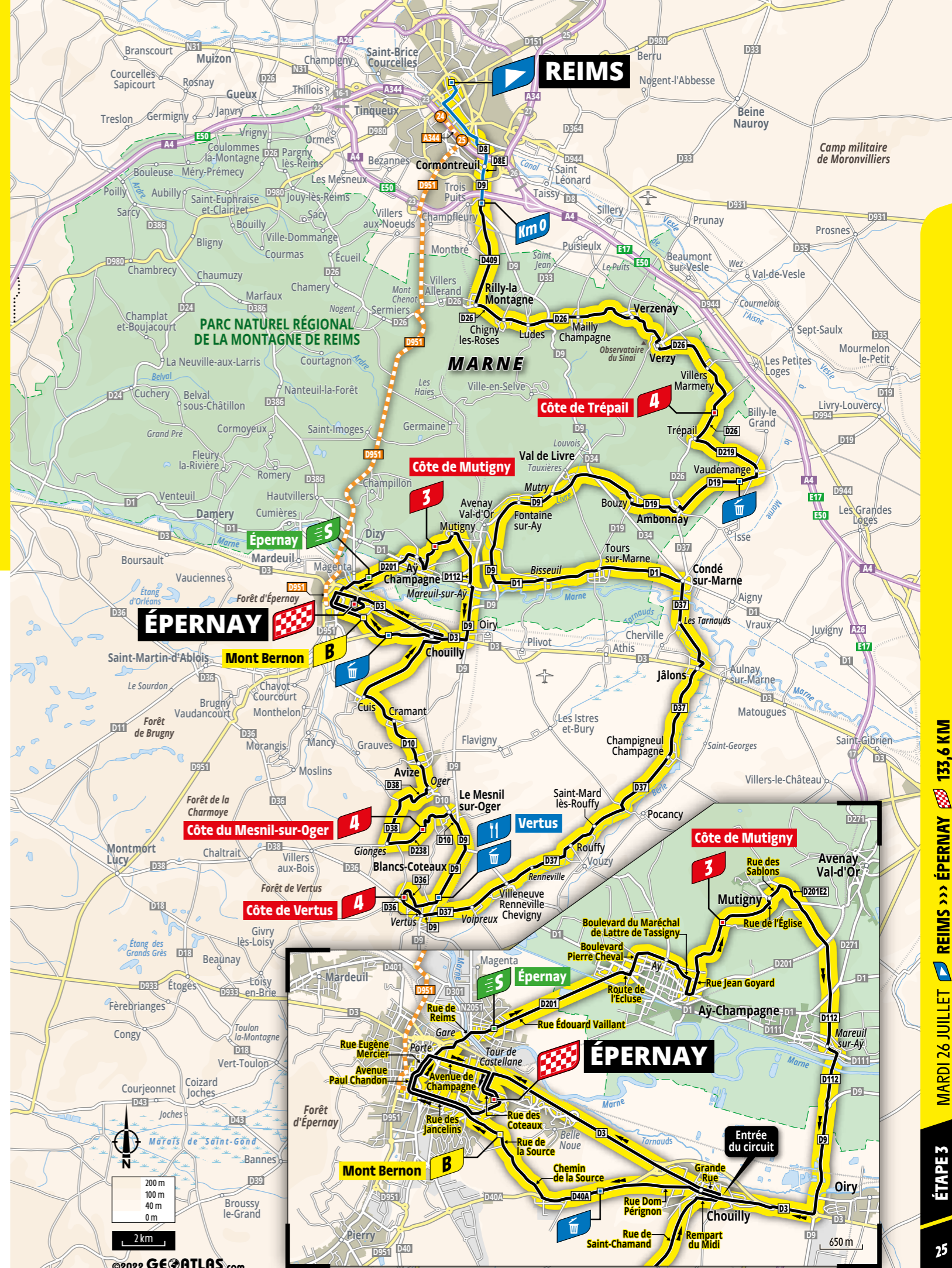
epernay.fr explore-grandest.com

Vue sur la ville, Épernay ©Ville d'Épernay - Noémie Cozette

- À vélo : plus de 20 km de pistes cyclables, 150 points d'attache, bornes de gonflage des vélos, subventions pour l'achat de vélos à assistance électrique, location de vélos à l'Office de tourisme
- À savoir : 75 associations sportives pour 8 000 licenciés dans 45 disciplines. Sportifs : Magali Le Floch (cyclisme, championne de France sur route en 2002 et 2005), John Gadret (cyclisme, champion de France de cyclo-cross en 2004 et 2006), Yohann Diniz (athlétisme, champion du monde du 50 km marche en 2017). Événements : Habits de lumière (parades, animations, dégustations), Voix à l'été (concerts), Soirée blanche (14 Juillet), rallye Épernay Vins de Champagne, Sparnatrail, 10 km d'Épernay, Défil'Mania (moto)
- À voir : musée du vin de Champagne et d'archéologie régionale, avenue de Champagne (siège de grandes maisons de champagne, inscrite au Patrimoine mondial de l'UNESCO et site remarquable du Goût), Ballon d'Épernay (ballon captif en cœur de ville), théâtre Gabrielle-Dorziat (style Louis XVI), hôtel de ville (XIX^e siècle), tour de Castellane (début XX^e siècle)
- À table : champagne, ratafia de champagne, marc de champagne, moelleux champenois, biscuits roses, potée champenoise
- À noter : capitale du champagne, Ville active et sportive, Terre de Jeux 2024, Agenda 21, 5 @, 4 fleurs



Avenue de Champagne, Épernay ©Ville d'Épernay - Noémie Cozette



MARDI 26 JUILLET REIMS >>> ÉPERNAY 133,6 KM

MARDI 26 JUILLET REIMS >>> ÉPERNAY 133,6 KM

ACCÈS ET DÉPART



PPD PPO

Sortie n°27 sur l'A34 à 6,4 km du départ

ACCUEIL INVITÉS

Carrefour rue Andrieux - rue Olivier Métra (près des halles du Boulingrin)

Ouverture : 10h30

FZ FAN ZONE

Aire événementielle Porte Mars, place de la République

Horaires : de 10h00 à 17h00

CARAVANE PUBLICITAIRE

Parking : boulevard Lundy

Évacuation du parking : 10h50

Passage sur la ligne de départ : 10h55

COURSE

Rassemblement de départ : Porte Mars

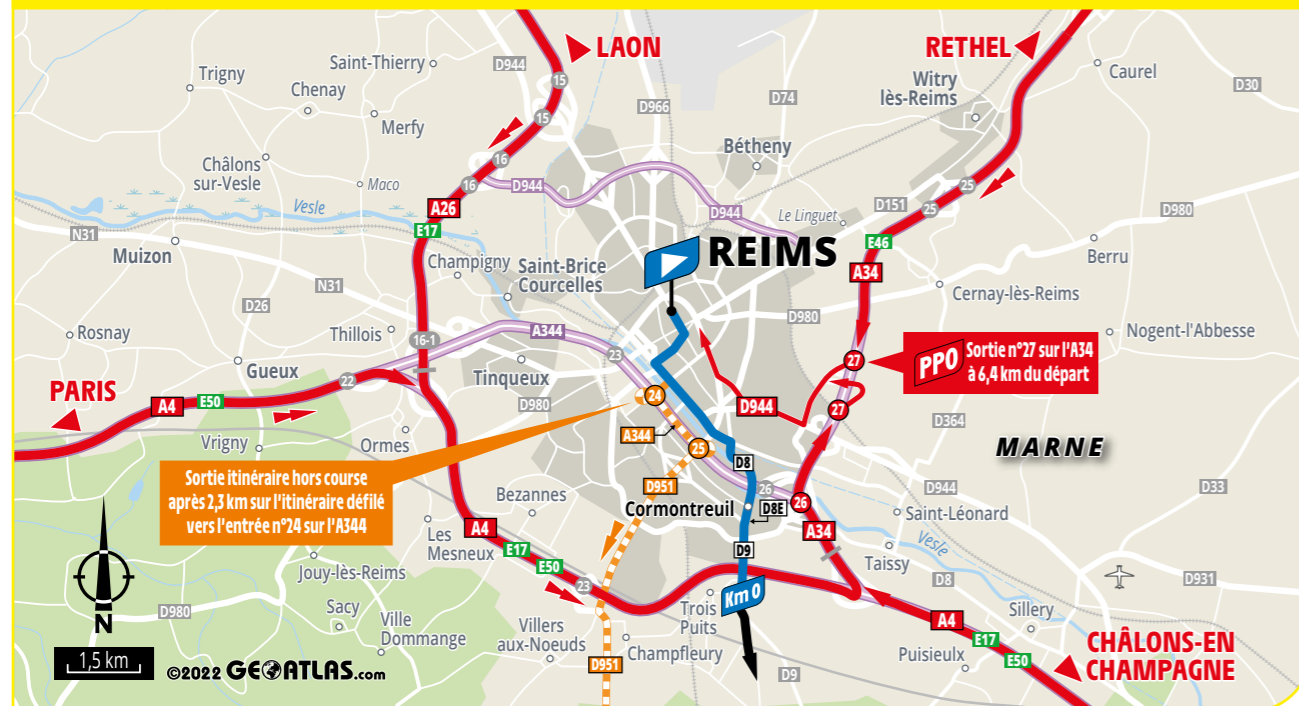
Signature : de 11h30 à 12h40

Appel : 12h45

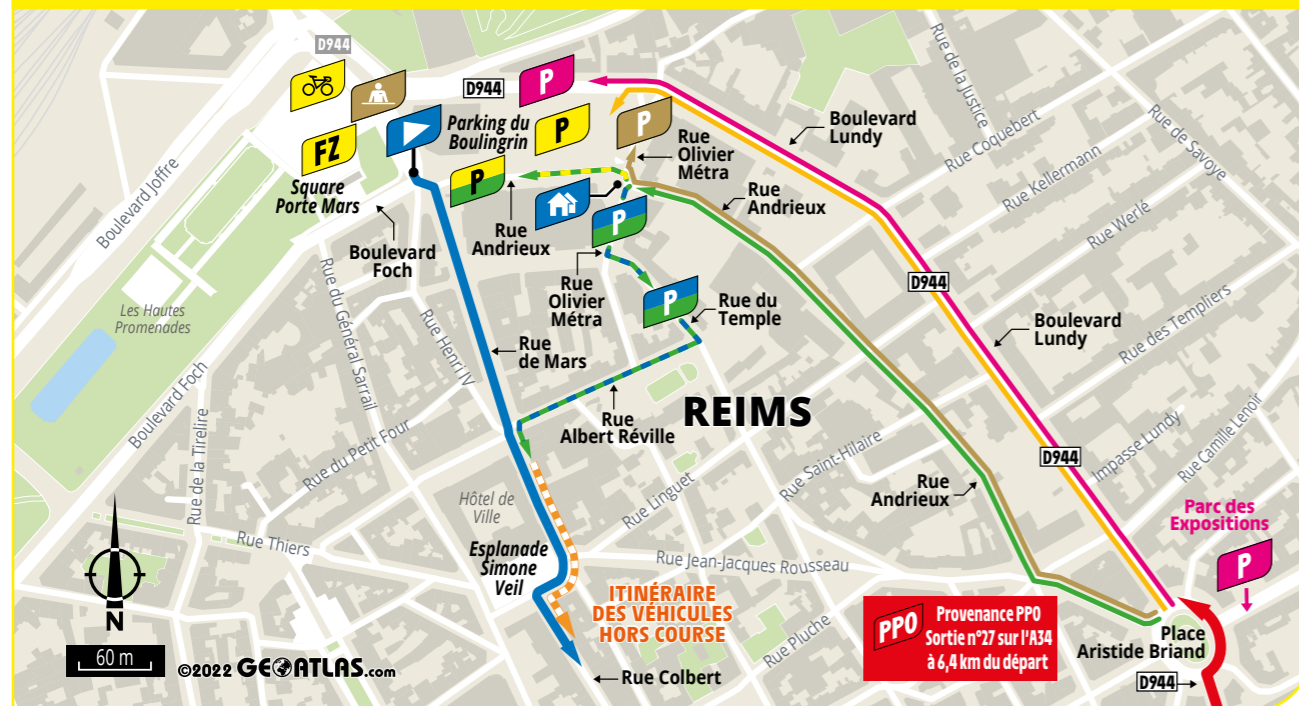
Départ fictif : 12h50, intersection rue de Mars et boulevard Foch

Départ réel : 13h00, sur la D9, route de Louvois, soit à 7,4 km du lieu de rassemblement

ACCÈS AU DÉPART

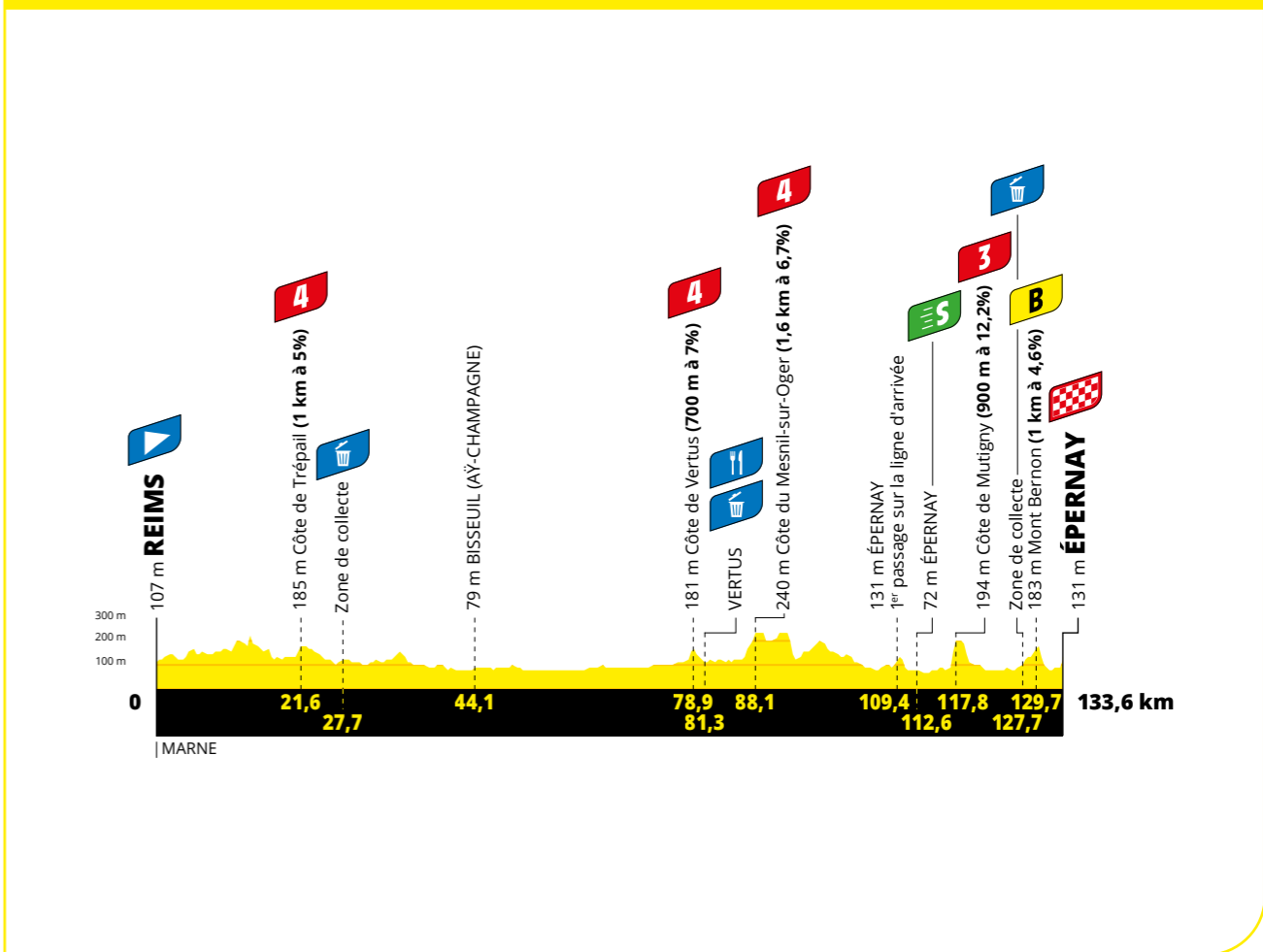


PLAN DE SITUATION

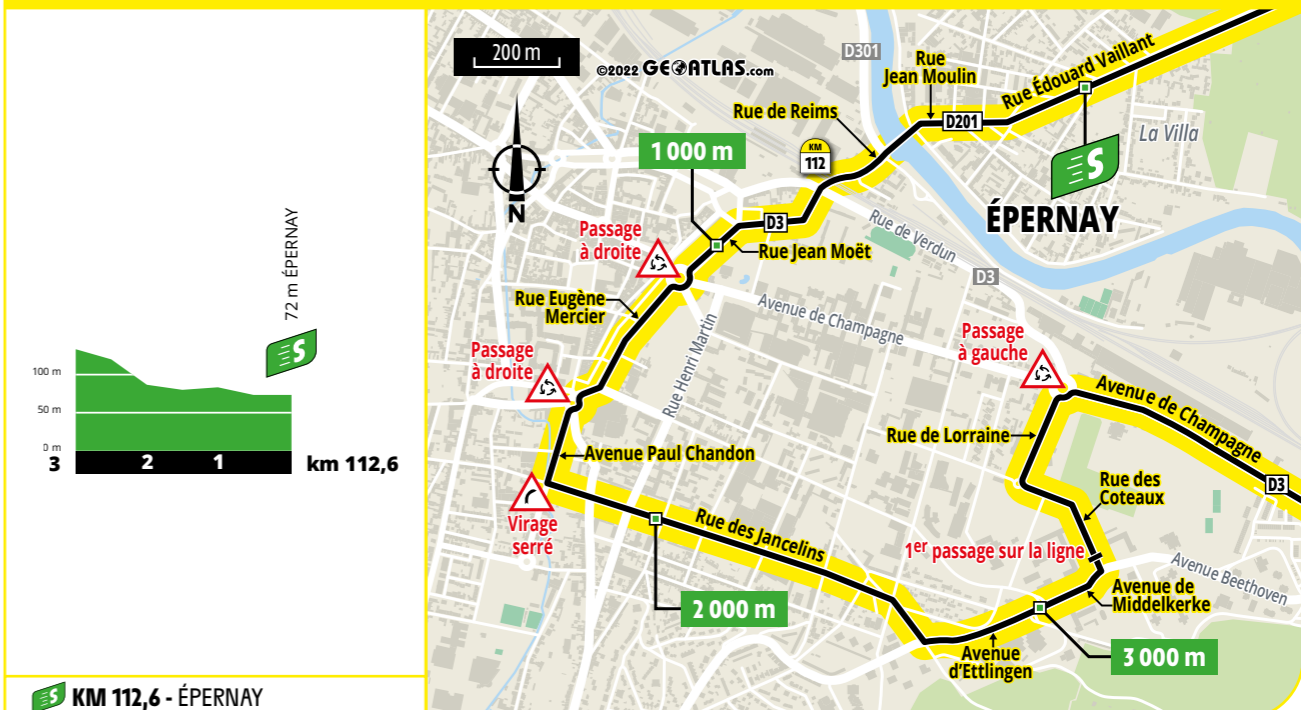


PROFILS ET PLAN

PROFIL DE L'ÉTAPE

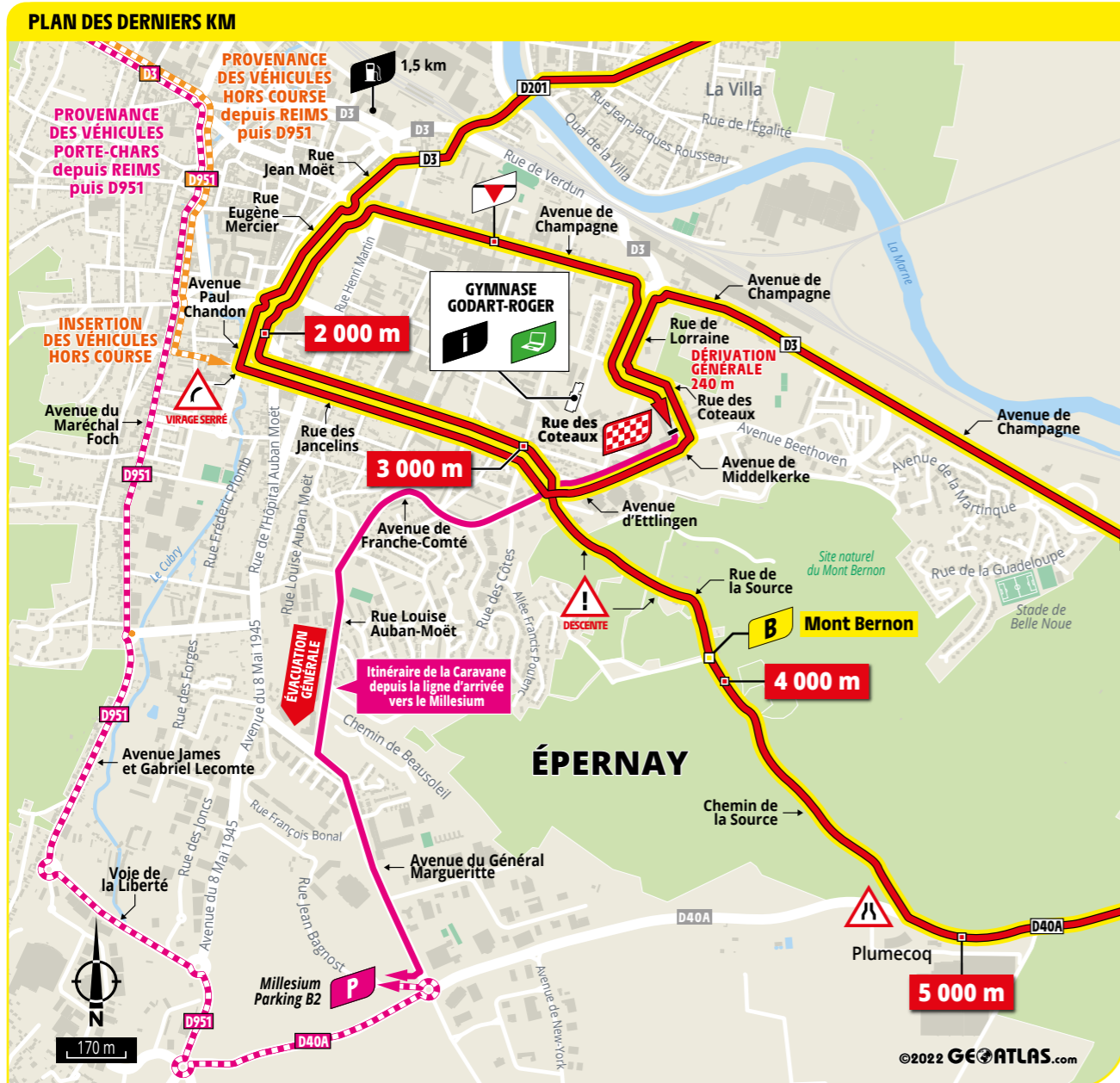


SPRINT INTERMÉDIAIRE : PROFIL ET PLAN

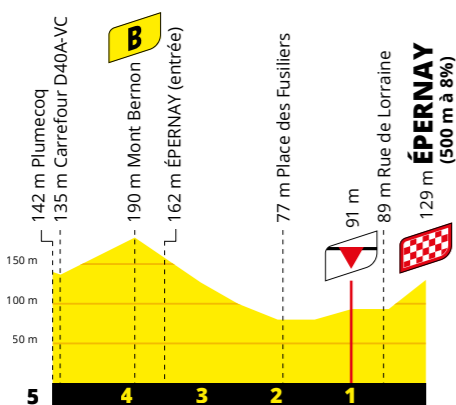


DERNIERS KM DE L'ÉTAPE

y aller avec waze



PROFIL DES DERNIERS KM



LIGNE D'ARRIVÉE

Rue des Coteaux, à l'extrémité d'une ligne droite de 210 m et après un tour de circuit de 24 km
Largeur : 5,50 m

CENTRE DE PRESSE

Gymnase Godart-Roger
 11, rue René Lemaire - 51200 Épernay
Distance de l'arrivée : 500 m

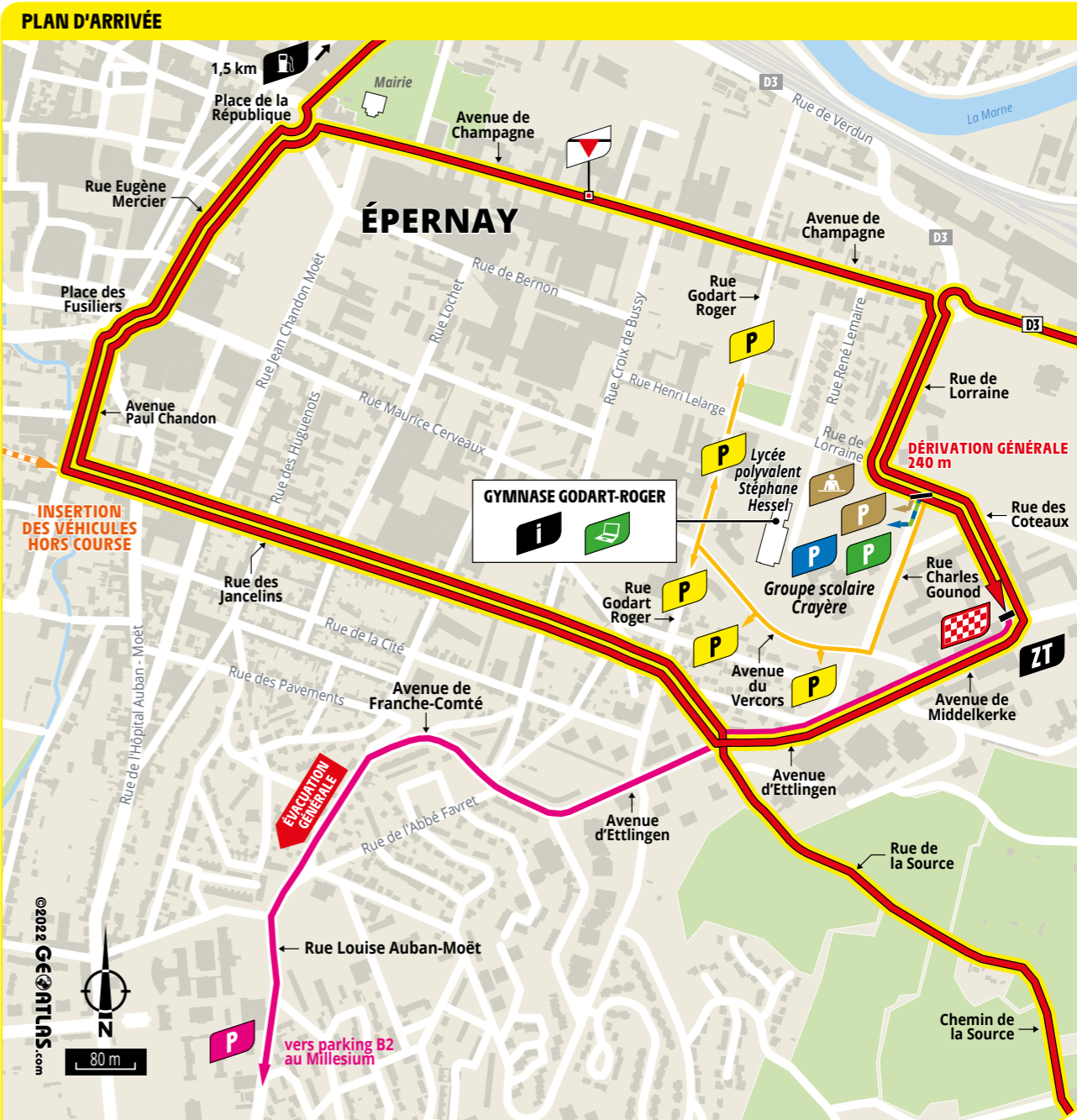
ACCUEIL INVITÉS

Parking du Tennis Club Épernay-Bernon - **Ouverture : 14h00**

STATION-SERVICE


Total Access - 13, boulevard de la Motte - 51200 Épernay
Tél. : +33 (0)3 26 55 94 00
Horaires : de 14h00 à 19h00

ARRIVÉE



MERCREDI 27 JUILLET
126,8 KM

ÉTAPE 4



TROYES

Préfecture de l'Aube (10)
Habitants : 62 000 (Troyennes et Troyens),
171 000 dans les 81 communes de la Communauté
d'agglomération Troyes Champagne Métropole

ville-troyes.fr grandest.fr

Maison du Dauphin, Troyes ©Olivier Gobert - Troyes La Champagne

- **À vélo** : 47 km de réseaux cyclables, service de location et de remisage de vélos, service de vélos à assistance électrique en libre-service
- **À savoir** : Espérance Sportive Troyes Aube Champagne (football, Ligue 1), UV Aube, UVC Aube Troyes et ASPTT (cyclisme), BMX Roller Skate de Troyes. *Sportifs* : Marcel Bidot (cyclisme, ancien directeur sportif de l'équipe de France), les frères Simon (cyclisme, Pascal et François porteurs du Maillot Jaune, Régis et Jérôme, vainqueurs d'étapes sur le Tour de France), Jack Pani (athlétisme), Djibril Sidibé, Gaétane Thiney (football), Lucas Créange (tennis de table adapté). *Événements* : Paris-Troyes (cyclisme), Troyes Cyclocross UCI, festival Nuits de Champagne (chanson française)
- **À voir** : centre historique (maisons à pans de bois et hôtels particuliers du XVI^e siècle), cathédrale Saint-Pierre-et-Saint-Paul (XIII^e-XVIII^e siècle), dix églises classées, musée Saint-Loup, musée d'Art moderne, maison de l'Outil et de la Pensée Ouvrière, Le Cœur de Troyes (monument lumineux en acier)
- **À table** : champagne, andouillette, chaource, pruneau de Troyes
- **À noter** : Ville et pays d'art et d'histoire, Ville active et sportive, Territoire vélo, Terre de Jeux 2024, Centre de préparation aux Jeux 2024, Génération 2024



Le Cœur de Michèle et Thierry Kayo-Houéll, Troyes ©C. Bell



BAR-SUR-AUBE

Sous-préfecture de l'Aube (10)
Habitants : 5 000 (Baralbinnes et Baralbins ou Barsurauboises
et Barsurauboises), 11 900 dans les 27 communes de la Communauté
de communes de la Région de Bar-sur-Aube

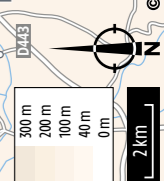
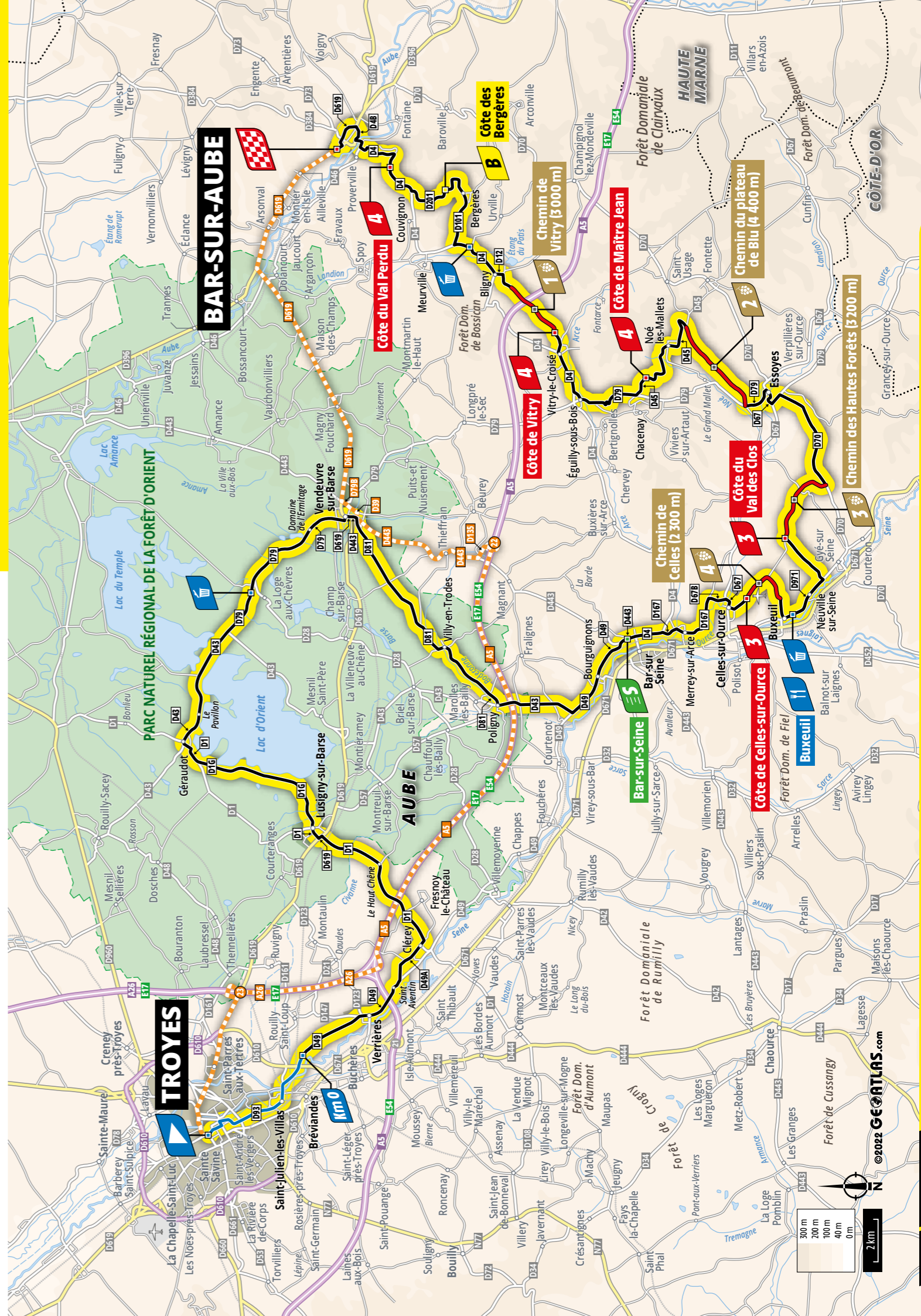
barsuraube.fr explore-grandest.com

L'Aube en cœur de ville, Bar-sur-Aube ©Ville de Bar-sur-Aube

- **À vélo** : location de vélos à l'office de tourisme, parcours «Raid Bulles» à travers la Côte des Bar
- **À savoir** : Étoile Cycliste Baralbine. *Personnalité* : Gaston Bachelard (philosophe). *Sportifs* : René Bondoux (escrime, médaillé d'or au fleuret par équipes aux JO de 1932); Marinette Pichon (football). *Événements* : foire «Bulles et gastronomie», Jazzàbar (festival de jazz), nocturne cycliste de Bar-sur-Aube, Baralbike (VTT), trail de la Côte des Bar, Corrida'Bar (course à pied). *Équipement* : Complexe sportif municipal (1 piste d'athlétisme, 4 terrains de football, 2 courts de tennis couverts, 3 courts de tennis extérieurs dont un en terre battue, un gymnase, une salle de combat, une salle de musculation, une salle de gymnastique, un mur d'escalade et une salle de réunion)
- **À voir** : maisons à pans de bois, église Saint-Pierre (XII^e siècle) et son halloy (galerie en bois), église Saint-Maclou (XII^e siècle), caves de l'ancien hôtel des Gouverneurs (XIII^e siècle), Petit Clairvaux (abbaye, XIII^e siècle), hôtel des ducs de Brienne (XVI^e-XVIII^e siècle), hôtel de ville (ancien couvent des Ursulines, XVII^e siècle)
- **À table** : champagne, rosé des Riceys, fromages de chèvre
- **À noter** : Ville active et sportive, Terre de Jeux 2024, Ville sportive du Grand Est, Ville amie des enfants

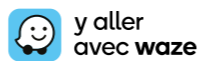


Église Saint-Pierre, Bar-sur-Aube ©Ville de Bar-sur-Aube



©2022 GEOTRIAS.com

ACCÈS ET DÉPART



PPO

Sortie n°13 (rocade Ouest) sur la D610 à 4,6 km du départ

ACCUEIL INVITÉS

Carrefour boulevard Gambetta - allée Raymond Moretti
Ouverture : 10h30

FZ FAN ZONE

Parking Argence, boulevard Gambetta
Horaires : de 10h00 à 17h00

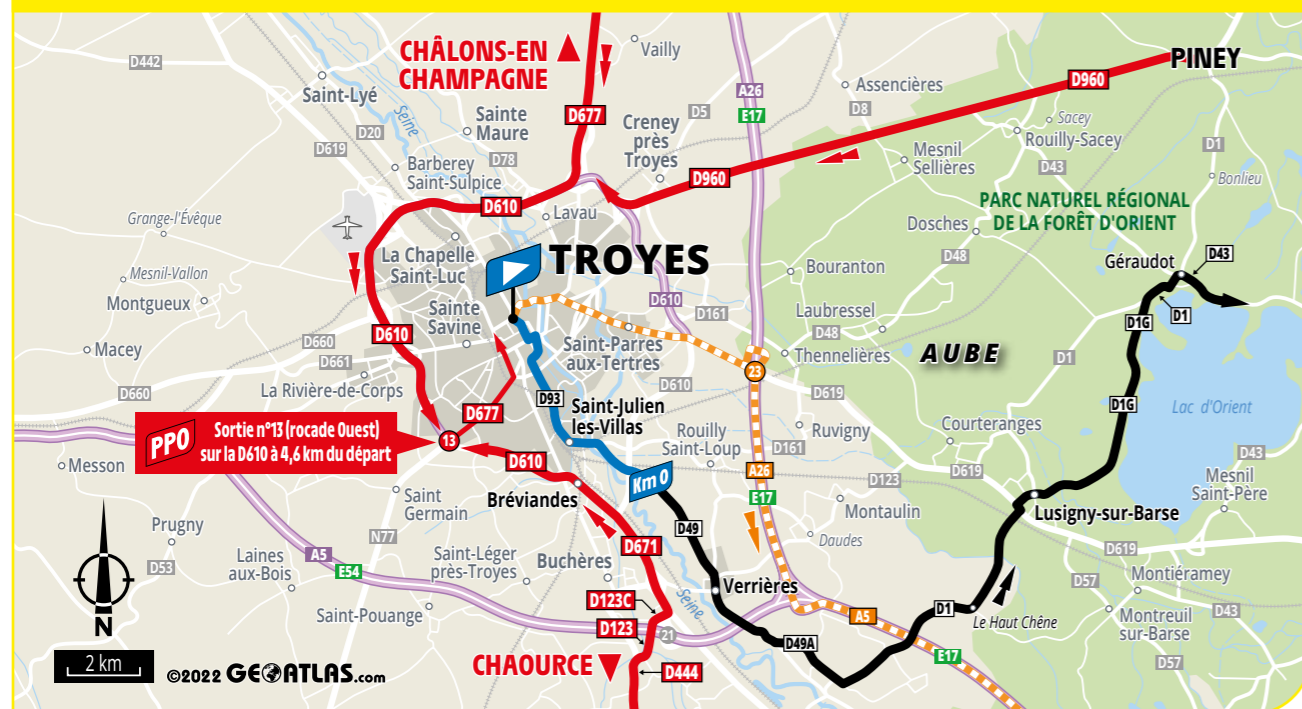
CARAVANE PUBLICITAIRE

Parking : boulevard Gambetta
Parking technique : Cube Troyes Champagne Expo
Évacuation du parking : 11h00
Passage sur la ligne de départ : 11h05

COURSE

Rassemblement de départ : rue de la République
Signature : de 11h40 à 12h50
Appel : 12h55
Départ fictif : 13h00, rue de la République
Départ réel : 13h10, sur la D49, soit à 6,9 km du lieu de rassemblement

ACCÈS AU DÉPART

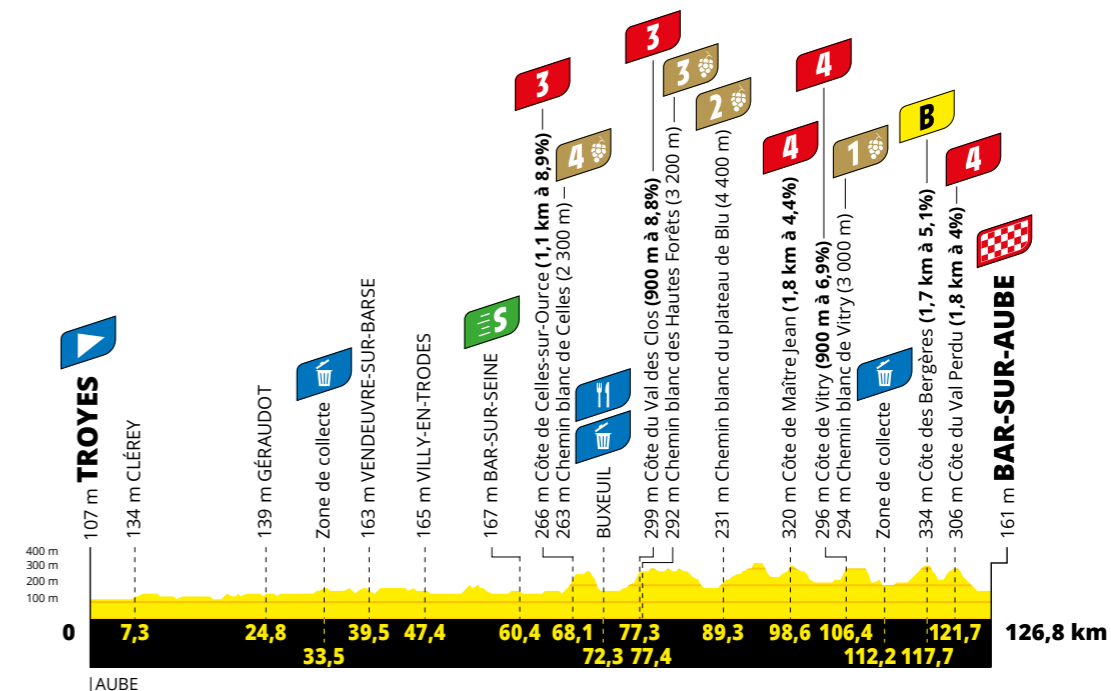


PLAN DE SITUATION

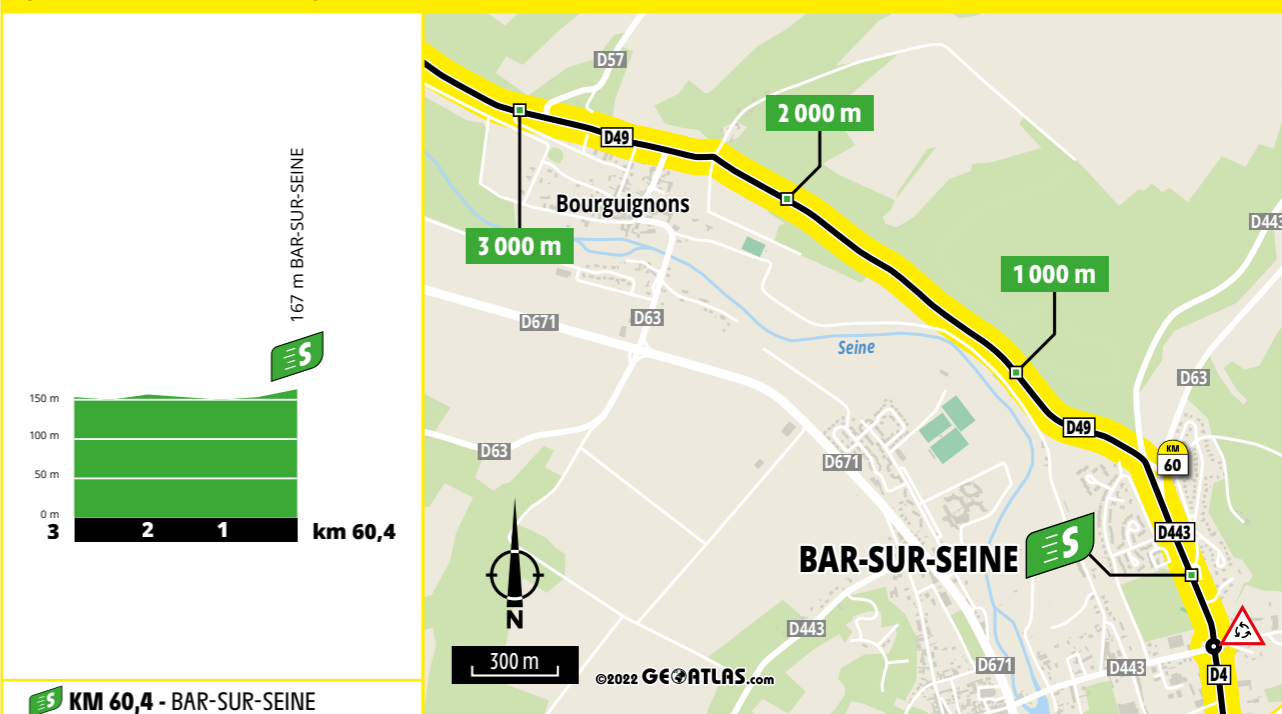


PROFILS ET PLAN

PROFIL DE L'ÉTAPE

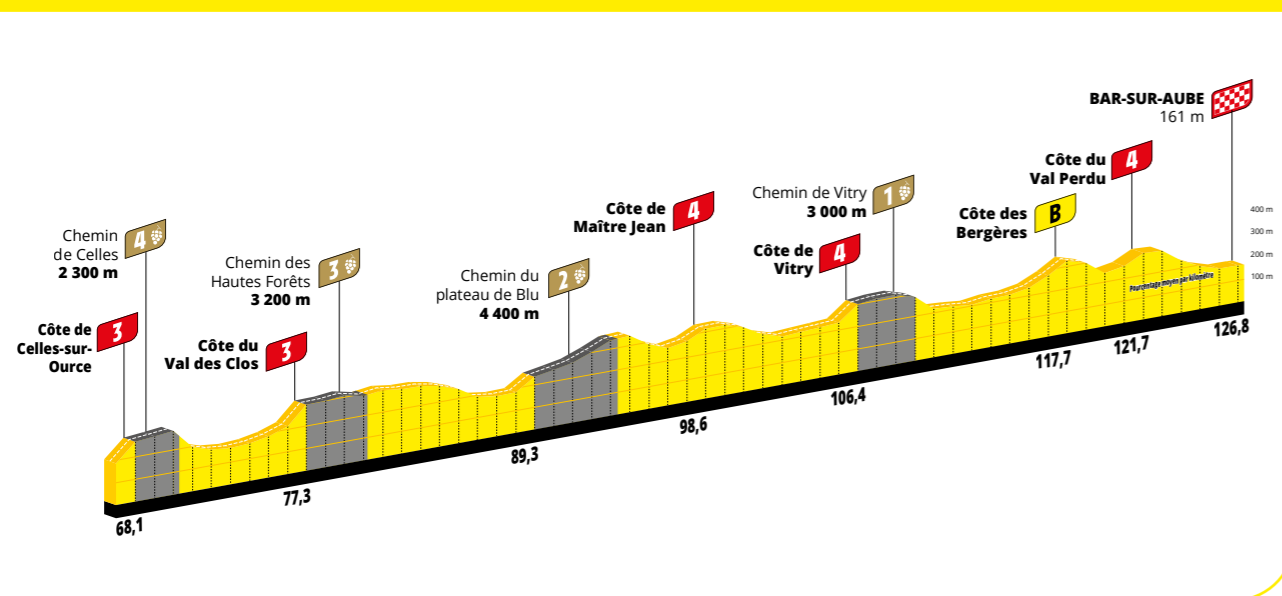


SPRINT INTERMÉDIAIRE : PROFIL ET PLAN



PROFIL PARTICULIER

CHEMINS BLANCS



ITINÉRAIRE HORAIRE

KM		ÉTAPE 4			HORAIRES		
À parcourir	Parcours		Caravane	41 km/h	39 km/h	37 km/h	
AUBE (10)							
		TROYES	DÉPART FICTIF	11:05	13:00	13:00	
	D93	SAINT-JULIEN-LES-VILLAS					
	D49	BRÉVIANDES					
		Passage à niveau n°91					
126.8	0	TROYES	DÉPART RÉEL	13:10	13:10	13:10	
124.2	2.6	VERRIÈRES		13:14	13:14	13:14	
120.7	6.1	Saint-Aventin (D49-D49A)		13:19	13:19	13:20	
119.5	7.3	D49 A CLÉREY (D49 A- D21A-D1)		13:21	13:21	13:22	
116.6	10.2	D1 RENAULT (FRESNOY-LE-CHÂTEAU)		13:25	13:26	13:26	
113.9	12.9	Le Haut Chêne		13:29	13:30	13:31	
110.4	16.4	LUSIGNY-SUR-BARSE (D1-D619-D1-D1G)		13:34	13:35	13:37	
102.4	24.4	Carrefour D1G-D1		13:46	13:47	13:50	
102	24.8	GÉRAUDOT (D1-D43)		13:46	13:48	13:50	
100	26.8	D43 Le Pavillon		13:49	13:51	13:53	
99.8	27	PINEY		13:49	13:51	13:54	
95.3	31.5	Carrefour D43-D79		13:56	13:58	14:01	
93.3	33.5	D79 Zone de collecte		13:59	14:04	14:05	
90.4	36.4	Domaine de l'Ermitage		14:03	14:06	14:09	
87.3	39.5	VENDEUVRE-SUR-BARSE (D79-D619-D443-D81)	12:10	14:08	14:11	14:14	
79.4	47.4	D81 VILLY-EN-TRODES (D81-D63-D81)		14:19	14:23	14:27	
74.6	52.2	POLIGNY (D81-D43)		14:26	14:30	14:34	
72	54.8	D43 COURTENOT		14:30	14:34	14:39	
70.8	56	BOURGUIGNONS (D43-D49)		14:32	14:36	14:41	
67.9	58.9	D49 BAR-SUR-SEINE (D49-D443-D4)		14:36	14:41	14:46	
66.4	60.4	D443 BAR-SUR-SEINE	12:54	14:38	14:43	14:48	
65	61.8	D4 MERREY-SUR-ARCE (D4-D167-D67B)		14:40	14:45	14:50	
60.4	66.4	D67 B CELLES-SUR-OURCE (D67B-D67-VC)		14:47	14:52	14:58	
58.7	68.1	Côte de Celles-sur-Ource	13:16	14:50	14:55	15:00	
58.7	68.1	VC Début du chemin blanc de Celles		14:50	14:55	15:00	
56.2	70.6	Fin du chemin blanc de Celles (2 300 m)		14:53	14:59	15:04	
55.3	71.5	BUXEUIL (VC-D971)		14:55	15:00	15:06	
54.5	72.3	D971 BUXEUIL	11 5	14:56	15:01	15:07	
53.6	73.2	NEUVILLE-SUR-SEINE (D971-VC)		14:57	15:03	15:09	
49.5	77.3	VC Côte du Val des Clos	13:41	15:03	15:09	15:15	
49.4	77.4	Début du chemin blanc des Hautes Forêts	13:41	15:03	15:09	15:15	
47	79.8	GYÉ-SUR-SEINE		15:07	15:13	15:13	
45.7	81.1	Carrefour VC-D70		15:09	15:15	15:22	
45.6	81.2	D70 Fin du chemin blanc des Hautes Forêts (3 200 m)		15:09	15:15	15:22	
40.5	86.3	ESSOYES (D70-D67-VC-D79)		15:16	15:23	15:30	
37.7	89.1	D79 Carrefour D79-VC		15:20	15:27	15:34	
37.5	89.3	VC Début du chemin blanc du plateau de Blu	15:21	15:21	15:27	15:35	
32.9	93.9	Carrefour VC-D45		15:27	15:34	15:42	
32.9	93.9	Fin du chemin blanc du plateau de Blu (4 400 m)		15:27	15:34	15:42	
30.8	96	D45 NOÉ-LES-MALLETS		15:30	15:38	15:46	
28.2	98.6	Côte de Maitre Jean	15:34	15:34	15:42	15:50	
27.9	98.9	CHACENAY (D45-D79)		15:35	15:42	15:50	
24.7	102.1	D79 ÉGUILLY-SOUS-BOIS (D79-VC-D4)		15:39	15:47	15:56	
22.7	104.1	D4 VITRY-LE-CROISÉ (D4-D30-VC)		15:42	15:50	15:59	
20.4	106.4	VC Côte de Vitry	15:46	15:46	15:54	16:02	
20.4	106.4	Début du chemin blanc de Vitry	15:46	15:46	15:54	16:02	
17.4	109.4	Fin du chemin blanc de Vitry (3 000 m)		15:50	15:58	16:07	
17.4	109.4	BLIGNY (VC-D12-D4)					
14.6	112.2	Carrefour D4-D44		15:54	16:03	16:12	
14.6	112.2	Zone de collecte	15:54	15:54	16:03	16:12	
13.8	113	D44 MEURVILLE (près) (D44-D101)		15:55	16:04	16:13	
11.4	115.4	D101 BERGÈRES (D101-D201)		15:59	16:07	16:17	
9.1	117.7	D201 Côte des Bergères	14:57	16:02	16:11	16:21	
7	119.8	VAL PERDU (COUVIGNON) (D201-VC-D4)		16:05	16:14	16:24	
5.1	121.7	D4 Côte du Val Perdu	16:08	16:08	16:17	16:27	
4.9	121.9	BAR-SUR-AUBE (D4-D4B-D619)		16:08	16:17	16:28	
0	126.8	D619 BAR-SUR-AUBE	15:21	16:15	16:25	16:35	

DISTANCE DÉPART FICTIF

DÉPART RÉEL

6,9 km

COLS OU CÔTES OU ARRIVÉE EN ALTITUDE

- 3 km 68,1 - Côte de Celles-sur-Ource
Montée de 1,1 km à 8,9 %
- 3 km 77,3 - Côte du Val des Clos
Montée de 900 m à 8,8 %
- 4 km 98,6 - Côte de Maitre Jean
Montée de 1,8 km à 4,4 %
- 4 km 106,4 - Côte de Vitry
Montée de 900 m à 6,9 %
- 4 km 121,7 - Côte du Val Perdu
Montée de 1,8 km à 4 %

ITINÉRAIRE HORS COURSE

Dès les parkings prendre le boulevard Danton, la cour Jacquin, l'avenue du 1^{er} Mai « Toutes directions », avant de rejoindre la D619 par l'avenue du Maréchal de Lattre Tassigny, direction Bar-sur-Aube, prendre l'A26 direction « Châlons - Reims », continuer sur l'A5 direction Mulhouse - Lyon, prendre la sortie n°22 direction « Châtillon - Bar-sur-Seine » avant de rejoindre la D443 direction « Bar-sur-Aube ». À Vendevre-sur-Barse, prendre la rue Pataut (direction « Stade - Tennis ») puis la D39 (direction « Centre-ville »), la D79B « Autres directions » puis la D619 direction « Chaumont - Bar-sur-Aube ». **Point d'insertion sur le parcours de la course :** pas d'insertion parcours, accès direct aux parkings d'arrivée. **Distance totale :** 67 km

RESTRICTIONS CARAVANE

Km 1,6 - du défilé, Saint-Julien-les-Villas, pont
Hauteur maximale 3,90 m

Dérivations sur les chemins :
 - km 68,1 : chemin blanc de Celles
 - km 77,4 : chemin blanc des Hautes Forêts
 - km 89,3 : chemin blanc du plateau de Blu
 - km 106,4 : chemin blanc de Vitry

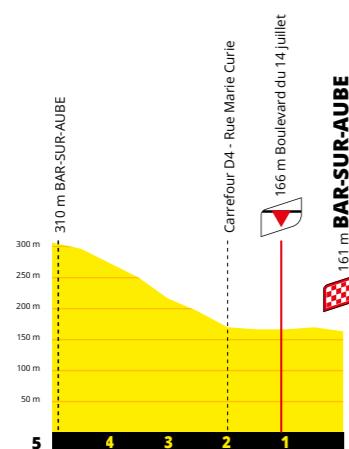
DERNIERS KM DE L'ÉTAPE

y aller avec waze

PLAN DES DERNIERS KM



PROFIL DES DERNIERS KM



LIGNE D'ARRIVÉE

Avenue du Général Leclerc, à l'extrémité d'une ligne droite de 170 m
Largeur : 5,50 m

CENTRE DE PRESSE

Espace Davot
7, rue des Varennes - 10200 Bar-sur-Aube
Distance de l'arrivée : sur place

ACCUEIL INVITÉS

Rue du Jard - Ouverture : 14h00

STATION-SERVICE

E.Leclerc - 24, avenue du Général Leclerc - 10200 Bar-sur-Aube
Tél. : +33 (0)3 25 92 37 97
Horaires : de 14h00 à 19h00


ARRIVÉE

PLAN D'ARRIVÉE



JEUDI 28 JUILLET
175,6 KM

ÉTAPE 5



VILLE À VELO 2023
TOUR DE FRANCE

BAR-LE-DUC

Préfecture de la Meuse (55)
Habitants : 15 200 (Barisiennes et Barisiens ou Barroises et Barrois), 36 000 dans les 33 communes de la Communauté d'agglomération de Bar-le-Duc Sud Meuse


barleduc.fr grandest.fr

Festival Renaissance, Bar-le-Duc ©Ville de Bar-le-Duc

- À vélo : 4 km de bandes cyclables, 35 km de voie verte le long du canal de la Marne au Rhin, dispositif d'aide à l'achat et de location de vélos à assistance électrique, deux abris à vélos
- À savoir : Personnalités : Pierre et Ernest Michaux (concepteurs du vélocipède à pédales). Sportifs : Magali Humbert-Faure (cyclisme, championne de France du 500 m sur piste en 2001), Benjamin Compaoré (athlétisme, champion d'Europe de triple saut en 2014). Événements : festival Renaissance (art de rue sous toutes ses formes), Watts à Bar (musiques actuelles), Festi'Cuivres, tournoi Tennis Europe U14
- À voir : tour de l'Horloge (XII^e siècle), tour Heyblot (XIII^e siècle), ville haute (Renaissance), église Saint-Étienne (XIV^e-XVII^e siècle), église Saint-Antoine siècle, château des ducs de Bar (XVI^e siècle), collège Gilles de Trèves (XVI^e siècle), Transi de Ligier Richier (statue funéraire, XVI^e siècle), monument Michaux, La Barroise (salle multifonctions), ACB scène nationale (salle de spectacles)
- À table : confiture de groseilles épépinées à la plume d'oie, AOC brie de Meaux, IGP mirabelle de Lorraine, volaille de la Champagne et bergamote de Nancy
- À noter : ville d'art et d'histoire, Ville active et sportive, Les Plus Beaux Détours de France, 3 fleurs, industrie de filature du coton



Monument aux Michaux, Bar-le-Duc ©Ville de Bar-le-Duc



SAINT-DIÉ-DES-VOSGES

Sous-préfecture des Vosges (88)
Habitants : 19 600 (Déodatien(ne)s et Déodatiens), 77 000 dans les 77 communes de la Communauté d'agglomération de Saint-Dié-des-Vosges

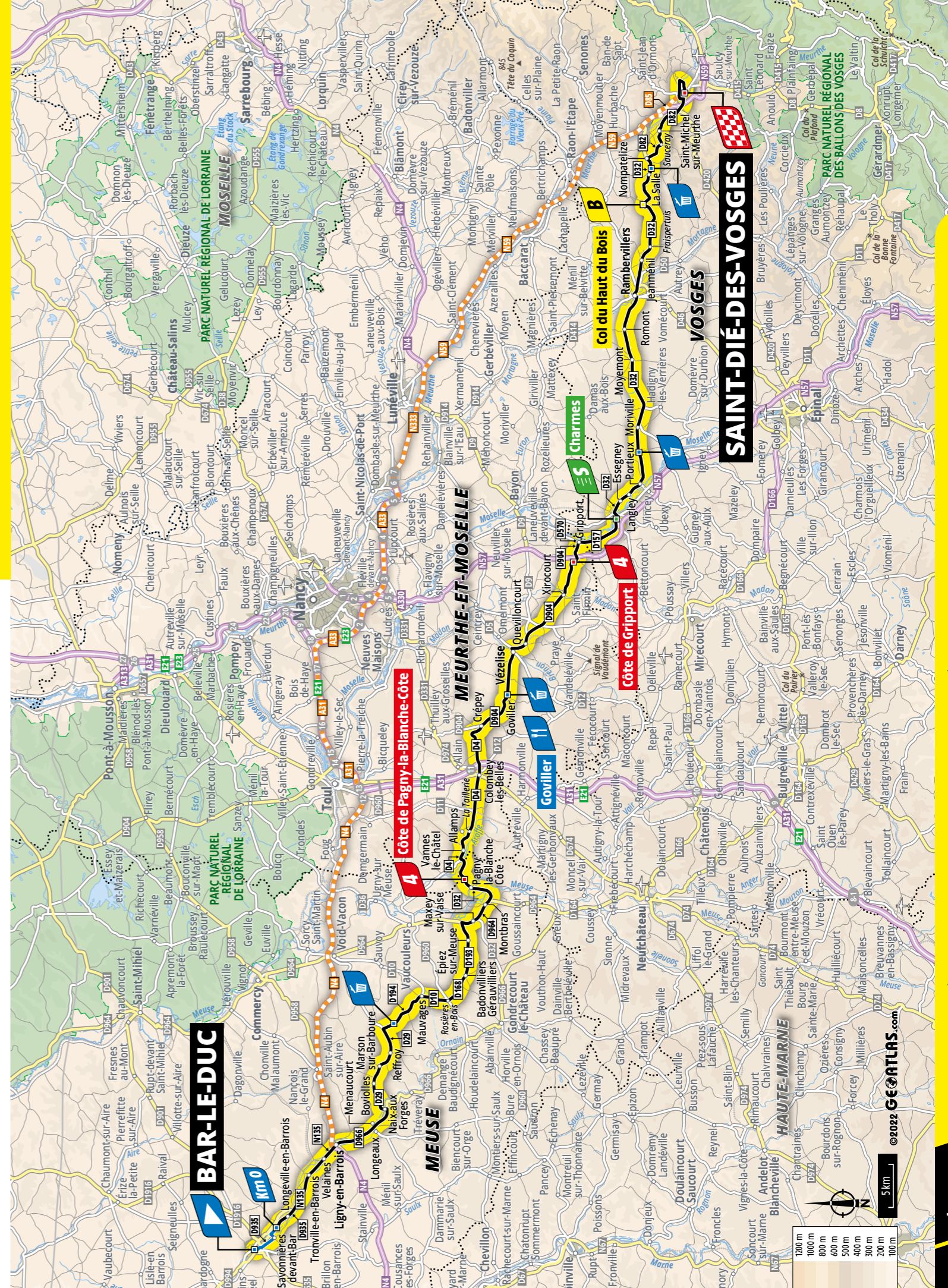
saint-die.eu explore-grandest.com

Massif de l'Ormont, Saint-Dié-des-Vosges ©Maxime Perrotey

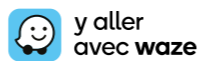
- À vélo : plan global de déplacement pour les mobilités douces
- À savoir : Saint-Dié-des-Vosges Volley-Ball (Élite féminine), Tennis Club déodatien (Pro A féminine). Personnalités : Martin Waldseemüller, moine et cartographe, membre d'un groupe d'érudits baptisé « Gymnase vosgien » et qui fut le premier, en 1507, à donner le nom « Amérique » au Nouveau Monde (une reproduction en grès rose de sa carte, dont l'original est à Washington, est visible près de la cathédrale); Jules Ferry, homme d'État (XIX^e siècle). Événements : Festival international de géographie, Table vosgienne (gastronomie), Biennale d'art, Carnaval, Grande Braderie, marché de Noël
- À voir : usine verte de Le Corbusier, inscrite au Patrimoine mondial de l'UNESCO, tour de la liberté (structure métallique), parcours de street art « Histoires urbaines », façades Art nouveau et fontaines remarquables, aménagement hydro-électrique de Vieux-Pré
- À table : pâté lorrain, quiche lorraine, toffaille (spécialité de pommes de terre et lard), tarte aux myrtilles
- À noter : centre-ville labellisé Architecture contemporaine remarquable



Cathédrale, Saint-Dié-des-Vosges ©Ville de Saint-Dié-des-Vosges



ACCÈS ET DÉPART



PPO

Rue de Verdun-rue de Sébastopol à 1 km du départ

ACCUEIL INVITÉS

Parking de la Gare multimodale
Ouverture : 9h30

FZ FAN ZONE

Parking gare SNCF, 16, rue de Sébastopol
Horaires : de 10h00 à 17h00

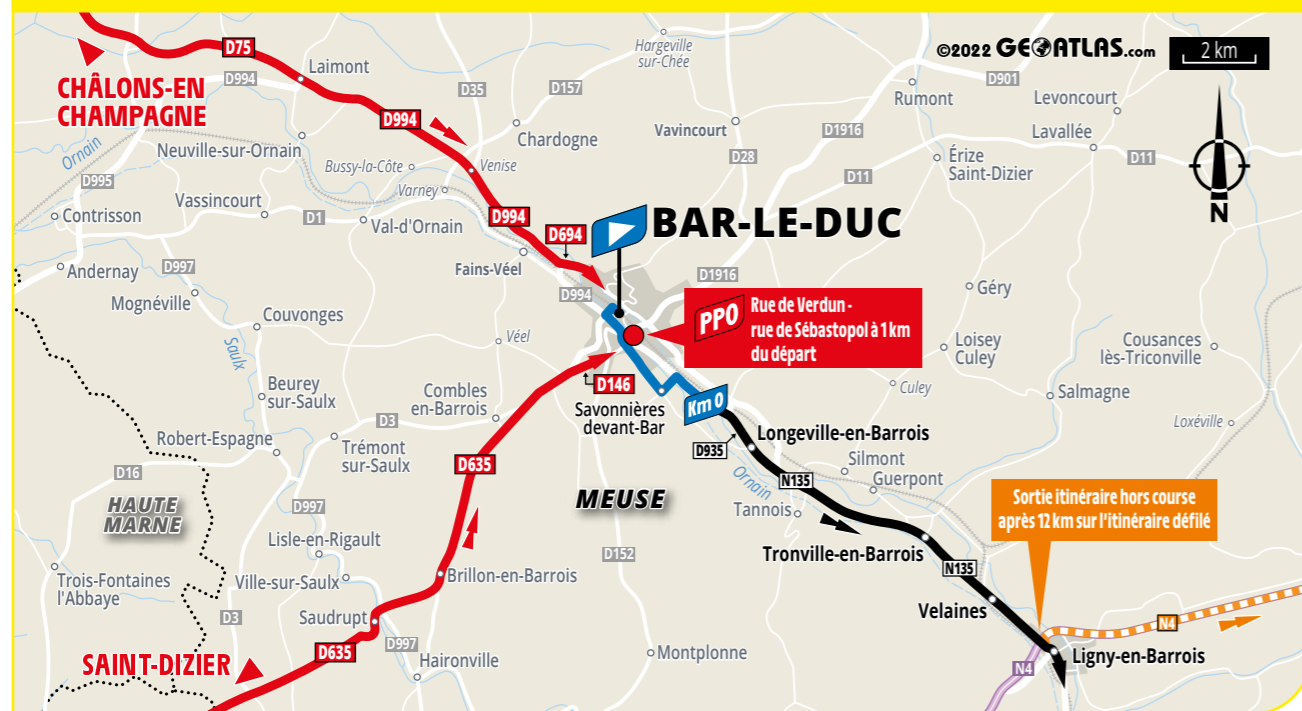
CARAVANE PUBLICITAIRE

Parking : rue du Débarcadère
Évacuation du parking : 9h40
Passage sur la ligne de départ : 9h50

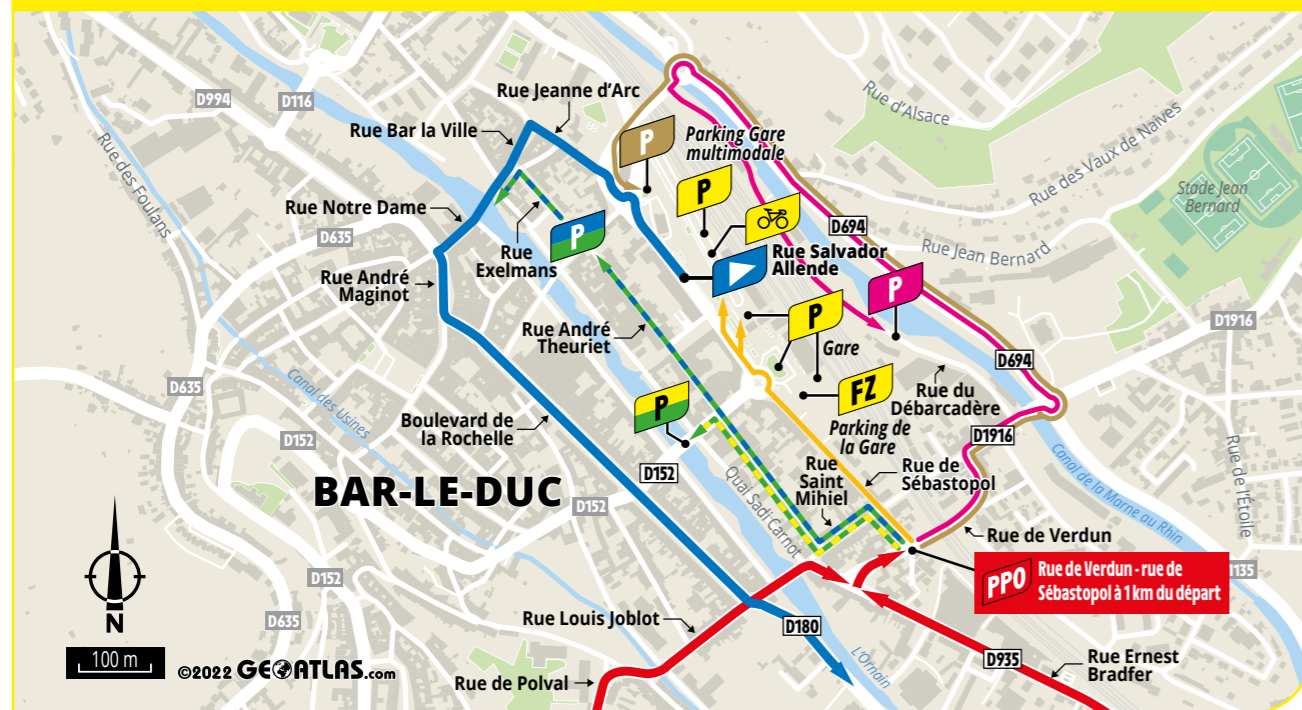
COURSE

Rassemblement de départ : rue Salvador Allende
Signature : de 10h25 à 11h35
Appel : 11h40
Départ fictif : 11h45, rue Salvador Allende
Départ réel : 11h55, sur la D935, soit à 4 km du lieu de rassemblement

ACCÈS AU DÉPART

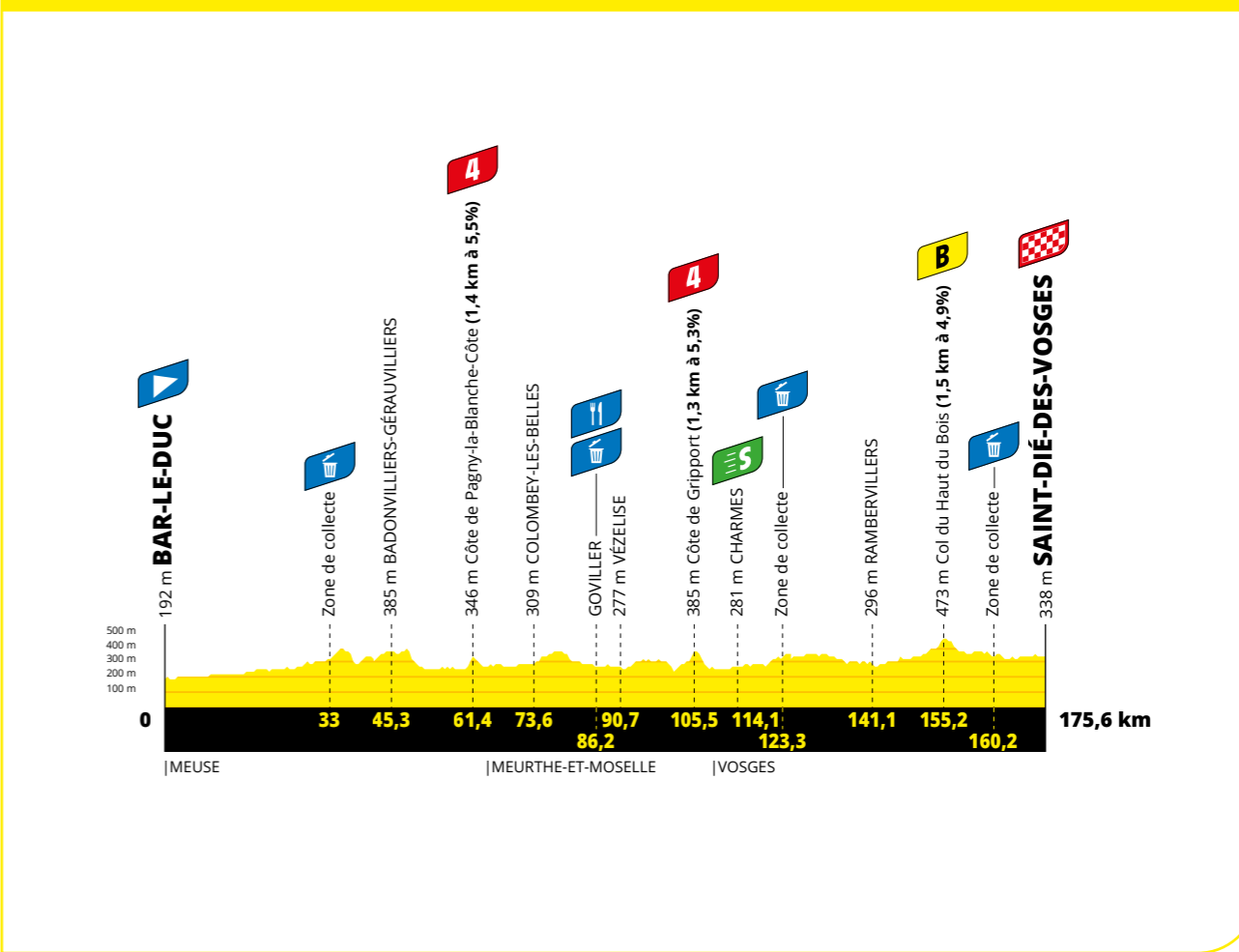


PLAN DE SITUATION

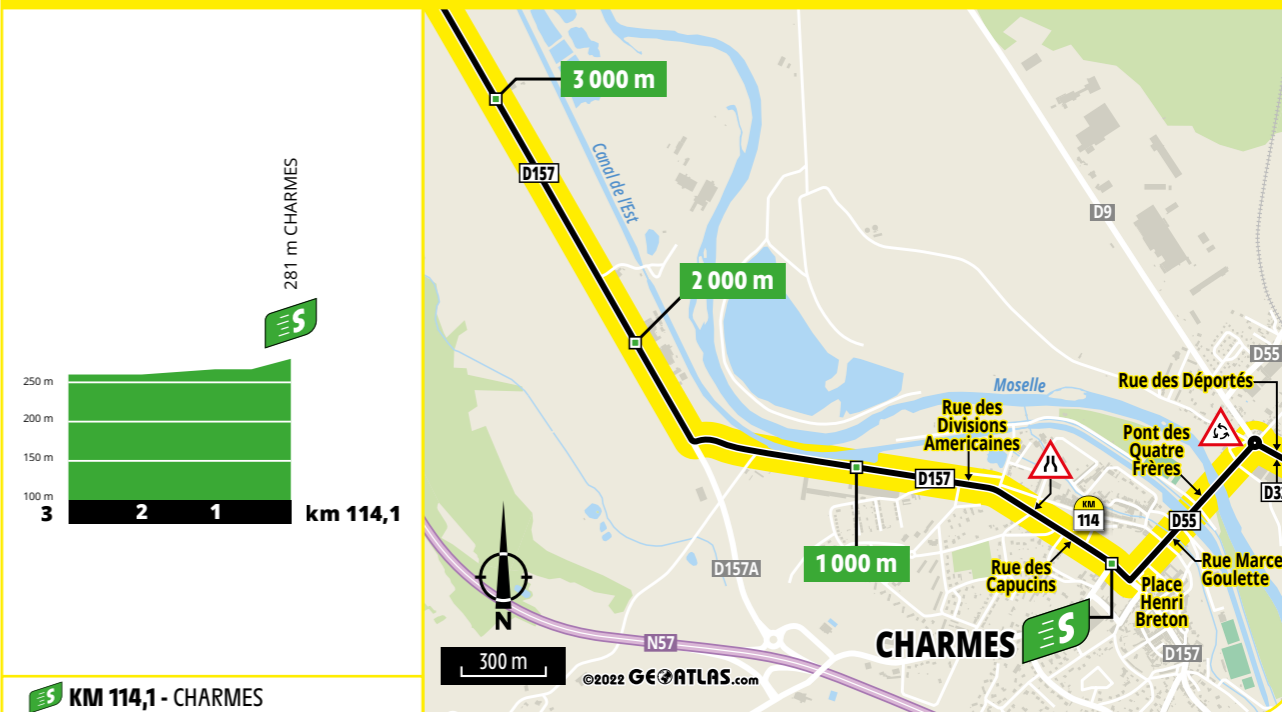


PROFILS ET PLAN

PROFIL DE L'ÉTAPE



SPRINT INTERMÉDIAIRE : PROFIL ET PLAN



KM	ÉTAPE 5			HORAIRES			
	À parcourir	Parcours		Caravane	41 km/h	39 km/h	37 km/h
MEUSE (55)							
			BAR-LE-DUC (rue Salvador Allende)		09:50	11:45	11:45
175.6	0	D935	BAR-LE-DUC			11:55	11:55
173.8	1.8		LONGEVILLE-EN-BARROIS (D935-N135)	10:03	11:58	11:58	11:58
168	7.6	N135	TRONVILLE-EN-BARROIS (N135-VC-N135)		12:06	12:07	12:07
165.9	9.7		VELAINES		12:09	12:10	12:11
165.4	10.2		Passage à niveau n°3		12:10	12:11	12:11
163.8	11.8		LIGNY-EN-BARROIS (N135-D966)	10:29	12:12	12:13	12:14
162	13.6	D966	Passage à niveau n°11		12:15	12:16	12:17
158.5	17.1		LONGEAUX		12:20	12:21	12:23
157.9	17.7		MENAU COURT		12:21	12:22	12:24
155.1	20.5	D29	Passage à niveau n°29		12:25	12:26	12:28
155.0	20.6		NAIX-AUX-FORGES		12:25	12:26	12:28
153.3	22.3		BOVIOLLES		12:28	12:29	12:31
149.8	25.8		MARSON-SUR-BARBOURE		12:33	12:35	12:37
148	27.6		REFFROY		12:35	12:37	12:40
143.9	31.7		Carrefour D29-D194		12:41	12:44	12:46
142.6	33		Zone de collecte		12:45	12:47	12:50
140.9	34.7	D194	MAUVAGES (D194-D168-D10)		12:46	12:48	12:51
134.3	41.3	D10	Rosière-en-Blois (DELEUZE-ROZIÈRE) (D10-D960-D168)		12:55	12:58	13:02
130.3	45.3	D168	BADONVILLIERS-GÉRAUVILLIERS (D168-D193)		13:01	13:05	13:08
126.1	49.5	D193	ÉPIEZ-SUR-MEUSE		13:07	13:11	13:15
123	52.6		MAXEY-SUR-VAISE (D193-D964)		13:12	13:16	13:20
119.3	56.3	D964	Carrefour D964-D32		13:17	13:22	13:26
116	59.6	D32	PAGNY-LA-BLANCHE-CÔTE		13:22	13:27	13:32
114.2	61.4		Côte de Pagny-la-Blanche-Côte		11:49	13:25	13:29
MEURTHE-ET-MOSELLE (54)							
111.4	64.2	D4 B	VANNES-LE-CHÂTEL (D4 B-D4)		13:29	13:34	13:39
108.1	67.5	D4	La Taillerie (ALLAMPS)		13:34	13:39	13:44
102	73.6		COLOMBEY-LES-BELLES	12:18	13:43	13:48	13:54
95.6	80		CRÉPEY (D4-D904)		13:52	13:58	14:05
90.9	84.7	D904	GOVILLER		13:59	14:05	14:12
89.4	86.2		GOVILLER		14:01	14:08	14:15
84.9	90.7		VÉZELISE (D904-D5 B-D904)		14:08	14:14	14:22
82.6	93		QUEVILLONCOURT		14:11	14:18	14:26
75.1	100.5		XIROCOURT (D904-VC-D904)		14:22	14:30	14:38
70.1	105.5		Côte de Gripport		13:20	14:29	14:37
68.1	107.5		GRIPPORT (D904-D570)		14:32	14:40	14:49
VOSGES (88)							
63.3	112.3	D157	CHARMES (D157-D55-D32)		14:39	14:48	14:57
61.5	114.1	D157	CHARMES		14:42	14:50	15:00
60	115.6	D32	ESSEGNEY		14:44	14:53	15:02
58.4	117.2		LANGLEY		14:46	14:55	15:05
57.8	117.8		Passage à niveau n°23		14:47	14:56	15:06
56.5	119.1		PORTIEUX		14:49	14:58	15:08
	123.3		Zone de collecte		14:54	15:03	15:13
49.8	125.8		MORIVILLE		14:59	15:09	15:19
41.3	134.3		MOYEMONT		15:11	15:22	15:33
37.7	137.9		ROMONT		15:17	15:27	15:39
34.5	141.1		RAMBERVILLERS (D32-D159B-D32)	14:38	15:21	15:32	15:44
29.2	146.4		JEANMÉNIL		15:29	15:40	15:52
26.7	148.9		Fraispertuis		15:33	15:44	15:56
20.4	155.2		Col du Haut du Bois		15:42	15:54	16:07
16.7	158.9		LA SALLE		15:47	15:59	16:13
15.4	160.2		Zone de collecte		15:49	16:01	16:14
14.3	161.3		NOMPATELIZE (D32-D82)		15:51	16:03	16:16
12.8	162.8	D82	Les Feignes		15:53	16:05	16:19
12.4	163.2		Sauceray		15:54	16:06	16:20
11.8	163.8		SAINT-MICHEL-SUR-MEURTHE		15:55	16:07	16:21
7.7	167.9		SAINT-DIÉ-DES-VOSGES (D82-D420-D415-VC-D49-VC-D82-VC)		16:01	16:13	16:27
0	175.6		SAINT-DIÉ-DES-VOSGES		15:40	16:12	16:40

DISTANCE DÉPART FICTIF

DÉPART RÉEL

4 km

COLS OU CÔTES OU ARRIVÉE EN ALTITUDE

4 km 61,4
Côte de Pagny-la-Blanche-Côte
Montée de 1,4 km à 5,5 %

4 km 105,5 - Côte de Gripport
Montée de 1,3 km à 5,3 %

ITINÉRAIRE HORS COURSE

Point de sortie après 12 km sur l'itinéraire course, prendre la N4 direction « Nancy » puis poursuivre sur l'A31 direction « Nancy ». Prendre l'A33 direction « Lunéville - Strasbourg » pour rejoindre la N59 puis prendre la sortie « D85 La Pêcherie » à 5,2 km sur la N59, poursuivre sur la D85, avenue Verdun, rue des Trois Villes.


Point d'insertion sur le parcours de la course : carrefour rue des Trois Villes - rue de l'Amérique, à 3,8 km de la ligne d'arrivée.

Distance totale : 166 km

PLAN DES DERNIERS KM



PROFIL DES DERNIERS KM



LIGNE D'ARRIVÉE

Quai du Maréchal Leclerc, à l'extrémité d'une ligne droite de 400 m
Largeur : 5,50 m

CENTRE DE PRESSE

Espace François Mitterrand
Rue du 11 Novembre 1918 - 80100 Saint-Dié-des-Vosges
Distance de l'arrivée : 350 m

ACCUEIL INVITÉS

Place du Marché - Rue Joseph Mengin - **Ouverture : 14h00**

STATION-SERVICE


TotalEnergies - 18, rue d'Épinal - 88100 Saint-Dié-des-Vosges
Tél. : +33 (0)3 29 56 35 13
Horaires : de 14h00 à 19h00

PLAN D'ARRIVÉE



VENREDI 29 JUILLET
129,2 KM

ÉTAPE 6



SAINT-DIÉ-DES-VOSGES

Sous-préfecture des Vosges (88)
Habitants : 19 600 (Déodatiennes et Déodatien),
77 000 dans les 77 communes de la Communauté
d'agglomération de Saint-Dié des Vosges


saint-die.eu grandest.fr

Statue de Jules Ferry, Saint-Dié-des-Vosges ©Ville de Saint-Dié-des-Vosges

- **À vélo :** 400 km de sentiers VTT balisés autour de la ville, carte de tous les circuits VTT disponible à l'Office de tourisme
- **À savoir :** 77 clubs sportifs, 9 500 licenciés, 41 structures et équipements sportifs dont le palais omnisports Joseph Claudel et son Parc des sports. *Sportifs :* Grégoire Balland (cyclisme, champion du monde sur route Masters 2008 et 2012), Sabrina Enaux (cyclisme, 3^e aux Mondiaux de VTT marathon 2016), Maurice Houvion (athlétisme, perche), Kalidou Koulibaly (football, Naples et champion d'Afrique 2022 avec le Sénégal), Julia Clair (saut à ski). *Événements :* Trail des Roches, Open international d'échecs
- **À voir :** cathédrale Saint-Dié (XII^e-XXI^e siècle), cloître (XV^e-XVI^e siècle), église Notre-Dame de Galilée (XII^e siècle), Vieux Tilleul (XIV^e siècle, classé « Arbre remarquable de France »), palais de la Galazière (XVIII^e siècle), musée Pierre Noël (patrimoine artistique et naturel)
- **À table :** miel de sapin des Vosges, bonbons des Vosges, tomme des Vosges, munster fermier, fuseau lorrain (saucisson), vins aux petits fruits
- **À noter :** Ville active et sportive, Ville touristique, Station verte, Commune nature (3 libellules), APicité (3 abeilles), 3 @, 3 fleurs



Tour de la Liberté, Saint-Dié-des-Vosges ©Ville de Saint-Dié-des-Vosges



ROSHEIM

Chef-lieu de canton du Bas-Rhin (67)
Habitants : 5 300 (Rosheimois et Rosheimois),
17 900 dans les 9 communes de la Communauté
de communes des Portes de Rosheim

rosheim.com visit.alcace explore-grandest.com

Vue de la ville et des vignes, Rosheim ©Gérard ANDLAUER

- **À vélo :** 4 pistes cyclables vers les communes environnantes, étape sur la Véloroute du vignoble d'Alsace, point de départ de la voie verte vers Portes Bonheur, le chemin des Carrières jalonné d'œuvres d'art, mini-station de réparation de vélos en libre-service et location de vélos à l'office de tourisme
- **À savoir :** 15 associations sportives, un skate park et un complexe sportif pour arts martiaux et tennis de table. *Personnalités :* Jean-Marie Lehn (prix Nobel de chimie 1987), Claude Vasconi (architecte du Forum des Halles à Paris). *Événements :* carnaval vénitien, marché de Noël, Fête des roses, Marche populaire internationale (randonnée), Équipée de la rose (course à pied par équipes), Foulées des 4 portes (course à pied)
- **À voir :** église Saints-Pierre-et-Paul (XII^e siècle), Maison romane (plus ancienne maison d'Alsace, 1154), remparts et quatre portes (XIII^e-XVI^e siècle), grange aux Dimes (XVI^e siècle), église Saint-Étienne (XVIII^e siècle), Puits à six seaux (XVII^e-XVIII^e siècle), Hôtel de ville (XVIII^e siècle), maisons à pans de bois
- **À table :** Ropfküche (brioche aux noix et à la crème)
- **À noter :** Rosheim est surnommée « la ville à la rose » en référence à son nom et ses armoiries, 3 fleurs



Mairie et porte de l'Horloge, Rosheim ©Christophe HAMM



ACCÈS ET DÉPART



PPO PPO
Sortie D85 La Pêcherie sur la N59 à 3,4 km du départ

FZ FAN ZONE
Espace Tour de la Liberté, place Jules Ferry
Horaires : de 10h00 à 17h00

COURSE
Rassemblement de départ : rue Stanislas
Signature : de 11h40 à 12h50
Appel : 12h55
Départ fictif : 13h00, rue Stanislas
Départ réel : 13h10, sur la D420, à la sortie de Sainte-Marguerite, soit à 4,8 km du lieu de rassemblement

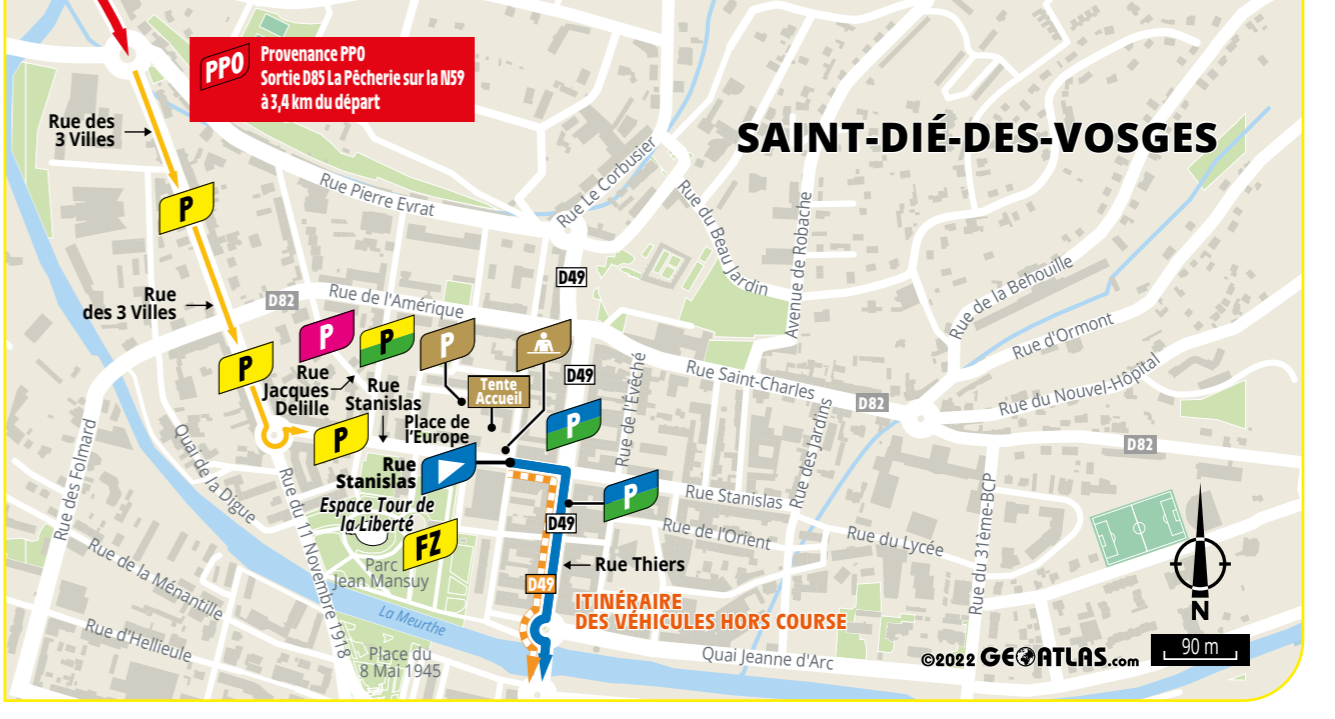
ACCUEIL INVITÉS
Place de l'Europe (derrière l'hôtel de ville)
Ouverture : 10h30

CARAVANE PUBLICITAIRE
Parking : rue Jacques Delille
Évacuation du parking : 10h50
Passage sur la ligne de départ : 10h55

ACCÈS AU DÉPART




PLAN DE SITUATION

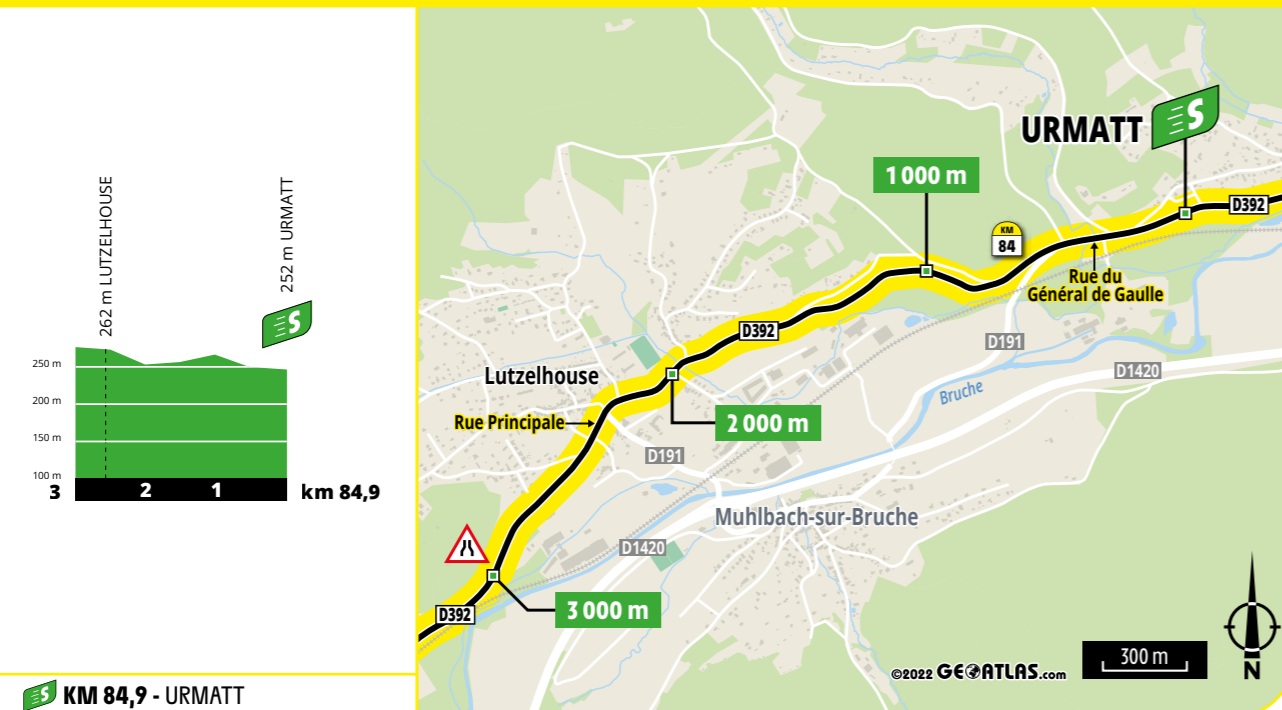


PROFILS ET PLAN

PROFIL DE L'ÉTAPE



SPRINT INTERMÉDIAIRE : PROFIL ET PLAN



ITINÉRAIRE HORAIRE

À parcourir	Parcours	ÉTAPE 6				HORAIRES			
		Caravane	41 km/h	39 km/h	37 km/h	Caravane	41 km/h	39 km/h	37 km/h
VOSGES (88)									
			SAINT-DIÉ-DES-VOSGES	DÉPART FICTIF		10:55	13:00	13:00	13:00
			SAINT-DIÉ-DES-VOSGES	DÉPART RÉEL	km 0		13:10	13:10	13:10
128.1	0	D420	SAINT-DIÉ-DES-VOSGES	DÉPART RÉEL	km 0		13:10	13:10	13:10
128.8	0.4		REMOMEIX				13:11	13:11	13:11
126.6	1.5		PAIR-ET-GRANDRUPT				13:12	13:12	13:12
126.2	1.9		Vanifosse				13:13	13:13	13:13
124.9	3.2		NEUVILLERS-SUR-FAVE				13:15	13:15	13:15
122.4	5.7		FRAPPELLE (D420-VC-D420)				13:18	13:19	13:19
119.7	8.4		PROVENCHÈRES-ET-COLOROY (D420-D23)		11:29		13:22	13:23	13:24
116.6	11.5	D23	Colroy-La-Grande				13:27	13:28	13:29
113.4	14.7		LUBINE				13:31	13:33	13:34
111.5	16.6		Fouillaupré				13:34	13:35	13:37
BAS-RHIN (67)									
108.9	19.2	D39	Col d'Urbeis			11:56	13:38	13:39	13:41
105.5	22.6		URBEIS				13:43	13:45	13:47
101.3	26.8		FOUCHY				13:49	13:51	13:53
99.3	28.8		BASSEMBERG				13:52	13:54	13:57
98.6	29.5		VILLÉ (D39-D424)				13:53	13:55	13:58
96.3	31.8	D424	Zone de collecte				13:55	14:58	14:01
95.4	32.7		TRIEMBACH-AU-VAL (D424-D897-D203)		12:28		13:58	14:00	14:03
93.7	34.4	D203	HOHWARTH				14:00	14:03	14:06
90.1	38		Carrefour D203-D253				14:06	14:08	14:12
84.4	43.7	D253	Carrefour D253-D35				14:14	14:17	14:21
83.1	45	D35	EICHHOFFEN (D35-D425)				14:16	14:19	14:23
81.8	46.3	D425	MITTELBERGHEIM				14:18	14:21	14:25
81.5	46.6		Passage à niveau n°18				14:18	14:22	14:25
80.5	47.6		BARR (D4250-D5-VC-D42-D35)		13:02		14:20	14:23	14:27
78.3	50.9	D35	HEILIGENSTEIN (D35-VC-D35)				14:23	14:26	14:31
73	56.2		OTTROTT (D35-D426)				14:30	14:35	14:39
71.4	57.8	D426	Klingenthal (D426-D204)				14:33	14:37	14:42
69.5	59.7		Côte de Klingenthal			13:30	14:36	14:40	14:45
61.9	67.3	D204	GRENDELBRUCH				14:47	14:52	14:57
61.5	67.7		Côte de Grendelbruch				14:47	14:52	14:58
55.4	72.7		RUSS				14:56	15:02	15:08
53.3	75.9		STEINBACH (Commune de RUSS)				14:59	15:05	15:11
52.7	76.5		Carrefour D204-D392				15:00	15:06	15:12
51.1	78.1	D392	Hersbach				15:03	15:08	15:15
49.5	78.6		WISCHE				15:05	15:11	15:17
47.4	80.7		LUTZELHOUSE (D392-VC-D392)				15:08	15:14	15:21
44.7	83.4		URMATT				15:12	15:18	15:25
44.3	84.9		URMATT			14:13	15:13	15:19	15:26
41.5	87.7		NIEDERHASLACH				15:17	15:23	15:30
35.9	92.2		DINSHEIM-SUR-BRUCHE (D392-D218-D392-D717)				15:25	15:32	15:40
34.5	94.7	D717	GRESSWILLER (D717-D217)				15:27	15:34	15:42
33.7	95.5	D217	Passage à niveau n°32				15:28	15:35	15:43
27.7	101.5		Route de Mollkirch				15:37	15:45	15:53
27.6	101.6		Carrefour D217-D604 (entrée de circuit)				15:37	15:45	15:53
20.2	109	D604	ROSHEIM (D604-D35) (1 ^{er} passage sur la ligne)		14:52		15:48	15:56	16:05
18.7	110.5	D35	Carrefour D35-D422				15:50	15:58	16:07
17.2	112	D422	BISCHOFFSHEIM (D422-D216-VC-D216)				15:52	16:01	16:10
17.2	112		Passage à niveau n°44				15:52	16:01	16:10
13.4	115.8	D216	Carrefour D216-D35				15:58	16:06	16:16
12.8	116.4	D35	BOERSCH (D35-D216)				15:59	16:07	16:17
9.1	120.1	D216	Côte de Boersch				16:04	16:13	16:23
9.1	120.1		Carrefour D216-D204				16:04	16:13	16:23
8.5	120.7	D204	Zone de collecte				16:05	16:14	16:24
7.5	121.7		Carrefour D204-D604				16:06	16:16	16:26
2.3	126.9	D604	ROSHEIM (D604-D35-VC-D435-VC) (entrée)				16:14	16:23	16:34
0	129.2	VC	ROSHEIM				16:17	16:27	16:38

DISTANCE DÉPART FICTIF

DÉPART RÉEL

4,8 km

COLS OU CÔTES OU ARRIVÉE EN ALTITUDE

- 4 km 19,2 - Col d'Urbeis**
Montée de 4 km à 3 %
- 4 km 59,7 - Côte de Klingenthal**
Montée de 1 km à 6,1 %
- 3 km 67,7 - Côte de Grendelbruch**
Montée de 1,2 km à 8 %
- 4 km 120,1 - Côte de Boersch**
Montée de 2 km à 4,4 %

ITINÉRAIRE HORS COURSE

Point de sortie après 6,8 km sur l'itinéraire de la course (D420), après Frapelle prendre la N159 direction « Sélestat - Colmar ». À Sainte-Marie-aux-Mines, poursuivre sur la N59 direction « Sélestat - Colmar » avant de rejoindre l'A35 direction « Strasbourg - Freiburg », puis suivre direction « Strasbourg - ZI Nord ». Prendre la sortie 11.1 « Schirmeck - Rosheim » pour rejoindre la D500, sortie « Rosheim », et poursuivre la D35 pour rejoindre la D422 en direction de Bischoffsheim, poursuivre sur la route de Rosheim (D207), rue des Prunelles, D35 (route de Boersch).

Point d'insertion sur le parcours de la course : carrefour route de Boersch - route de Grendelbruch, à 1,7 km de la ligne d'arrivée.

Distance totale : 80 km

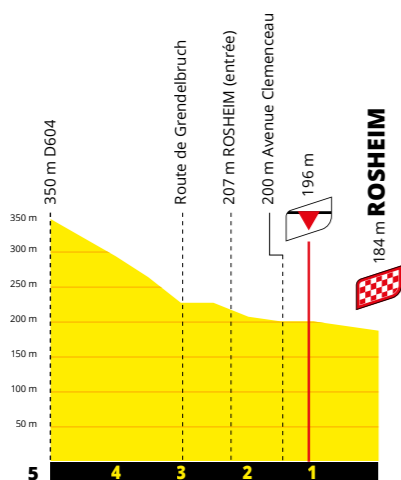
DERNIERS KM DE L'ÉTAPE

y aller avec waze

PLAN DES DERNIERS KM



PROFIL DES DERNIERS KM



LIGNE D'ARRIVÉE

Rue du Neuland, à l'extrémité d'une ligne droite de 300 m et après 1 tour de circuit de 27,6 km
Largeur : 6 m

CENTRE DE PRESSE

Gymnase Intercommunal des Portes de Rosheim
 Rue de la Liberté - 67560 Rosheim
Distance de l'arrivée : sur place

ACCUEIL INVITÉS

Cour du collège Herrade de Landsberg, 4 rue du stade
Ouverture : 14h00

STATION-SERVICE

Auchan - 33C, avenue de la Gare - 67560 Rosheim
Tél. : +33 (0)3 88 48 00 00
Horaires : de 14h00 à 19h00

ARRIVÉE

PLAN D'ARRIVÉE





VILLE À VÉLO 2022
TOUR DE FRANCE

SÉLESTAT

Sous-préfecture du Bas-Rhin (67)
Habitants : 19 500 (Sélestadiennes et Sélestadiens),
37 000 dans les 12 communes de la Communauté
de communes de Sélestat

selestat.fr grandest.fr
alsace.eu

Églises Saint-Georges et Sainte-Foy, Sélestat ©Ville de Sélestat

- À vélo : 36,5 km d'aménagements cyclables, 5 abris à vélos couverts, 287 arceaux à vélos, Boucle verte, parcours balisé de 14 km entre paysages naturels et urbains.
- À savoir : plus de 6 200 licenciés, pratiquant 40 disciplines en 58 associations sportives dont Sélestat Alsace Handball (StarLigue) Équipements : Centre sportif intercommunal, complexe sportif Docteur Koerberlé, piscine des Remparts. Sportifs : Thierry Omeyer (handball, médaillé d'or avec l'équipe avec la France aux J.O. de 2008 et 2012), Brigitte Hess (natation, multi-médaillée aux Jeux paralympiques). Événements : Corso Fleuri, carnaval des Machores, Sélest'Art (biennale d'art contemporain), festival «En mai... chante! ce kil te plaît», Summer vibration (musiques électroniques), slowUp Alsace (oenotourisme et cyclotourisme)
- À voir : église Sainte-Foy (XII^e siècle), église Saint-Georges (XIII^e-XV^e siècle), remparts médiévaux, maisons à pans de bois et hôtels particuliers, Bibliothèque humaniste (XIX^e siècle), Tanzmatten (XXI^e siècle), réserve naturelle de l'III^ewald
- À table : flammekueche, palette à la diable, knack de carnaval, kougelhopff, agneau pascal, Forêt-noire (gâteau)
- À noter : ville d'art de d'histoire, Terre de Jeux 2024, élue ville la plus sportive en 2010 par L'Équipe



Quais des Tanneurs, Sélestat ©Ville de Sélestat



LE MARKSTEIN FELLERING

Station de tourisme de montagne du massif des Vosges
dans le Haut-Rhin (67) située sur la commune de Fellingering
Habitants : 1 650 (Fellingeringoises et Fellingeringois),
12 700 dans les 15 communes de la Communauté de communes
de la Vallée de Saint-Amarin

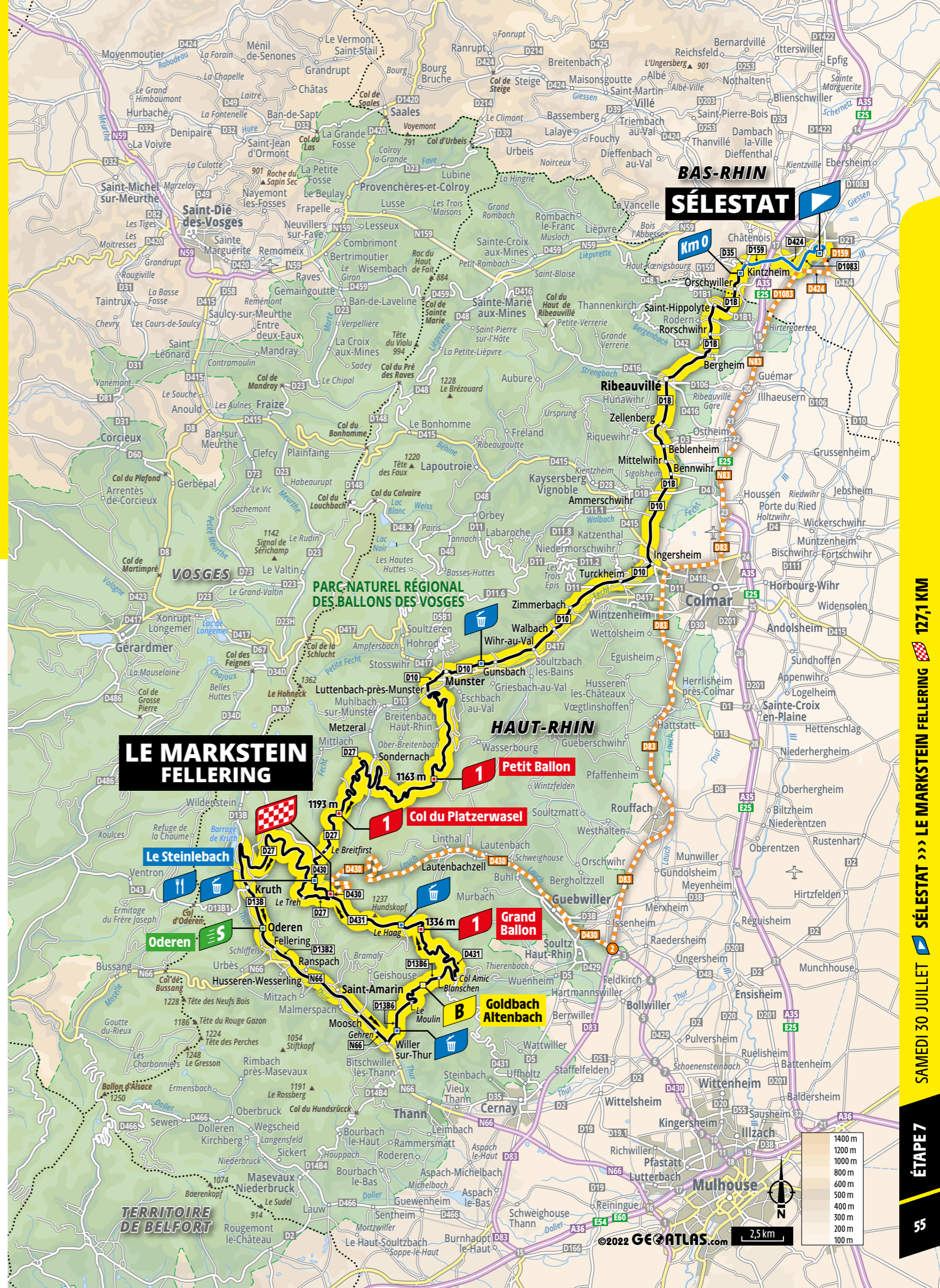
lemarkstein.net ccvsu.fr visit.alsace
explore-grandest.com

Grand Ballon, Le Markstein Fellingering ©Tristan Vuano - ART GE - ADT

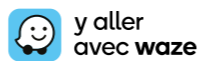
- À vélo : nombreux circuits VTT et parcours cyclotouristiques au cœur de la vallée de Saint-Amarin, des Hautes Vosges d'Alsace ou empruntant la célèbre Route des crêtes, Bikepark (pistes VTT descente ou enduro)
- À savoir : la station 4 saisons du Markstein propose 11 pistes et 8 téléskis pour le ski alpin, 48 km de pistes de ski de fond ou raquettes à neige, luge d'été, tir à l'arc, vol libre (parapente et deltaplane), 312 km de sentiers balisés pour la randonnée pédestre. Sportifs : Karine Philippot (ski de fond), Clément Noël (ski alpin, médaillé d'or en slalom aux Jeux olympiques de 2022). Événement : Cirk'ôMarkstein (spectacles sous chapiteau)
- À voir : sommet du Grand Ballon (1 424 m), point culminant des Vosges, lac de Kruth-Wildenstein et ses ruines du château (XIV^e siècle), parc de Wesserling (écomusée textile), musée Serret et de la vallée de Saint-Amarin (histoire locale)
- À table : repas marcaire (soupe, tourte à la viande et pièce de porc fumée accompagnées de pommes de terre braisées appelées roigabrageldi), Fleischschnacka (escargots à la viande), tomme, munster
- À noter : site Natura 2000, parc naturel régional des Ballons des Vosges, domaine nordique labellisé Nordic France, GR 5 labellisé Leading Quality Trails



Luge d'été sur rail, Le Markstein ©INFRA-MASSIF DES VOSGES



ACCÈS ET DÉPART



PPO

Rond-point D424-D1083 à 2 km du départ

ACCUEIL INVITÉS

Parking Danton
Ouverture : 11h00

FZ FAN ZONE

Parking République, rue de la Liberté
Horaires : de 10h00 à 18h00

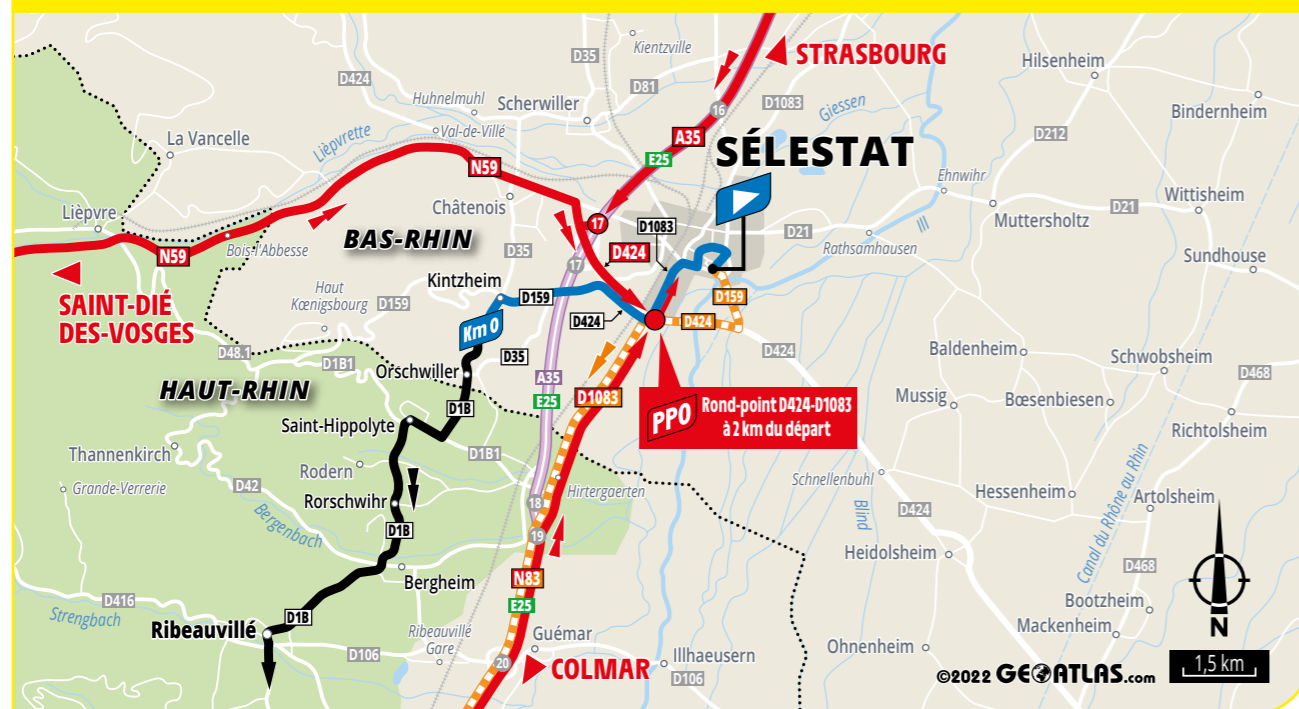
CARAVANE PUBLICITAIRE

Parking : boulevard Foch
Parking technique : parking du Schwilgué - avenue Adrien Zeller
Évacuation du parking : 11h20
Passage sur la ligne de départ : 11h25

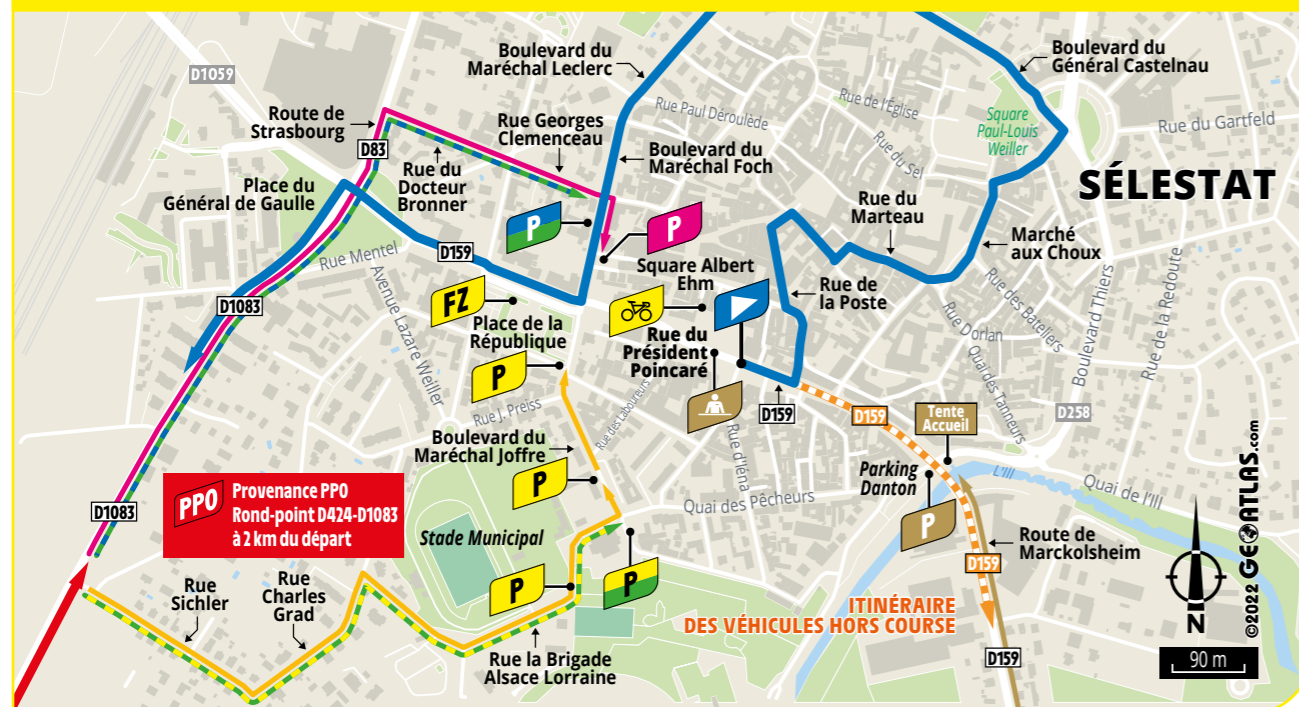
COURSE

Rassemblement de départ : rue du Président Poincaré - square Albert Ehm
Signature : de 12h10 à 13h20
Appel : 13h25
Départ fictif : 13h30, rue du Président Poincaré
Départ réel : 13h40, sur la D35, à la sortie de Kintzheim, soit à 7 km du lieu de rassemblement

ACCÈS AU DÉPART

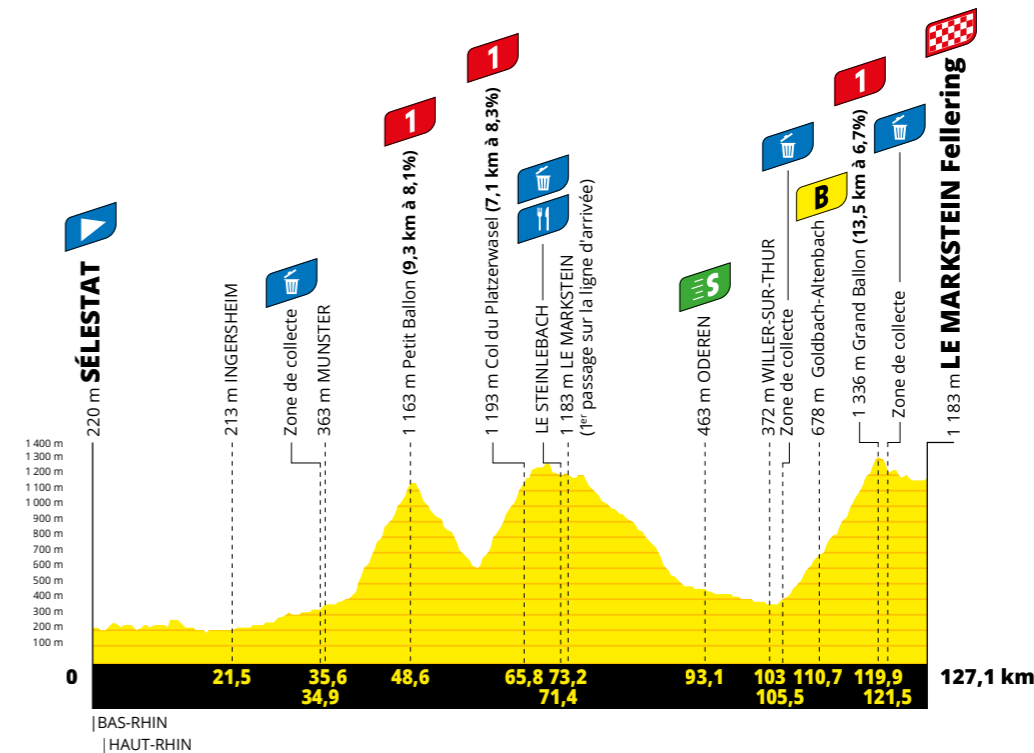


PLAN DE SITUATION

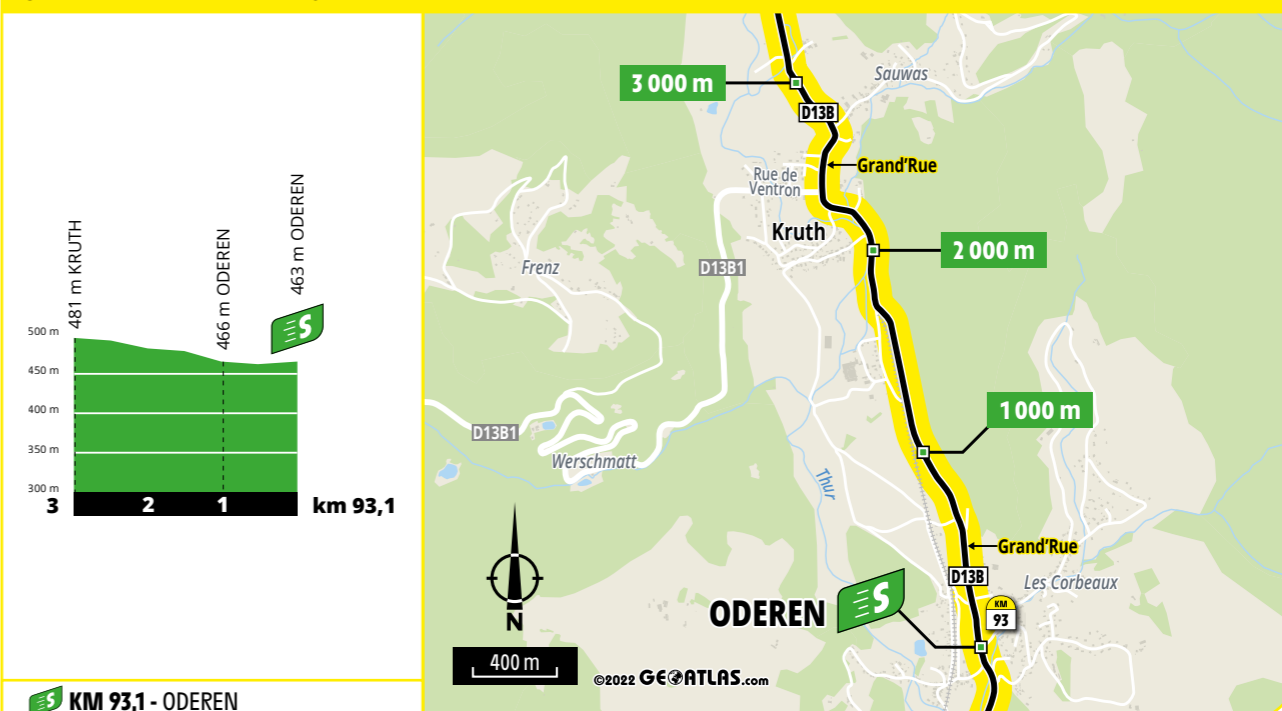


PROFILS ET PLAN

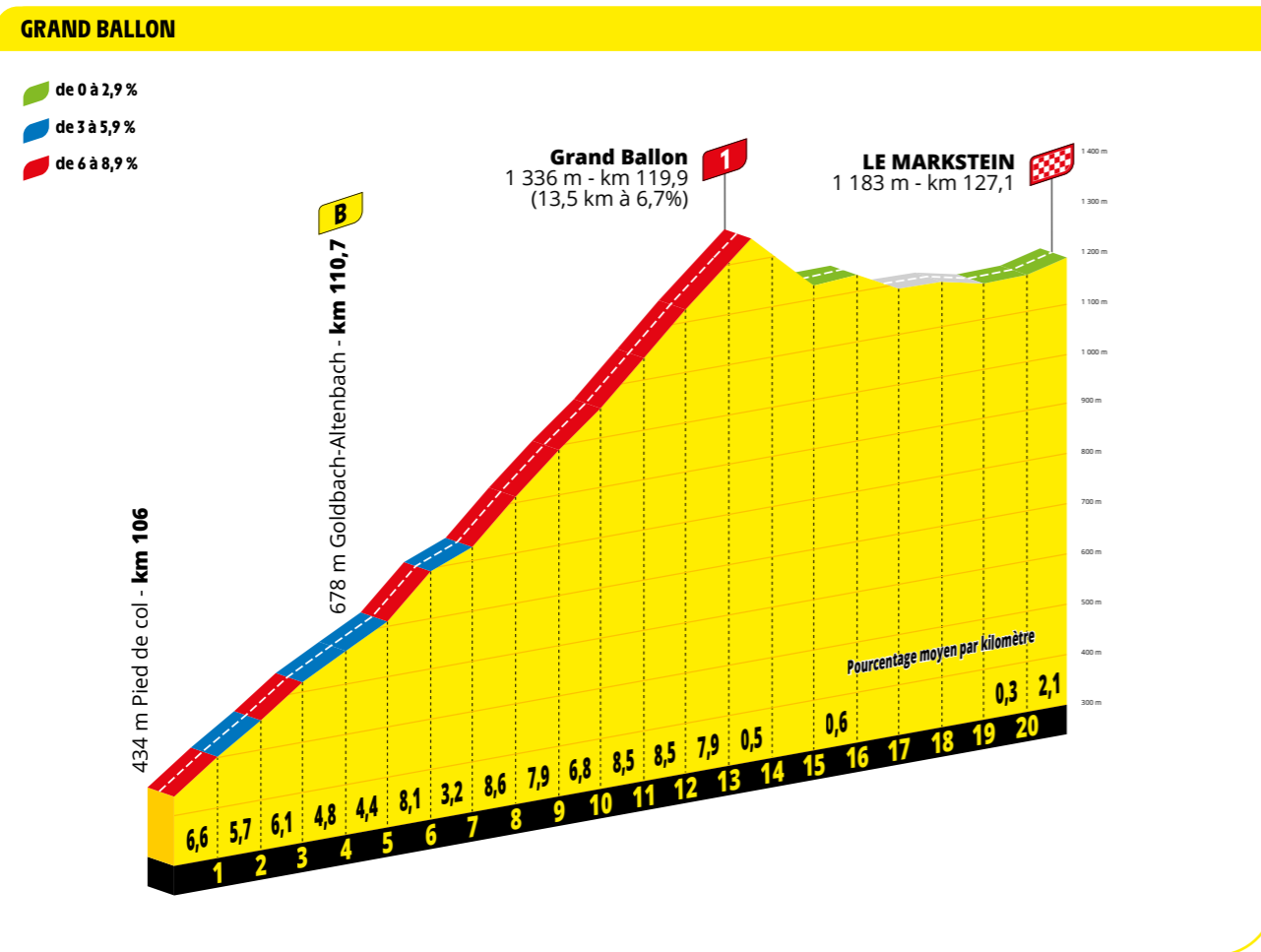
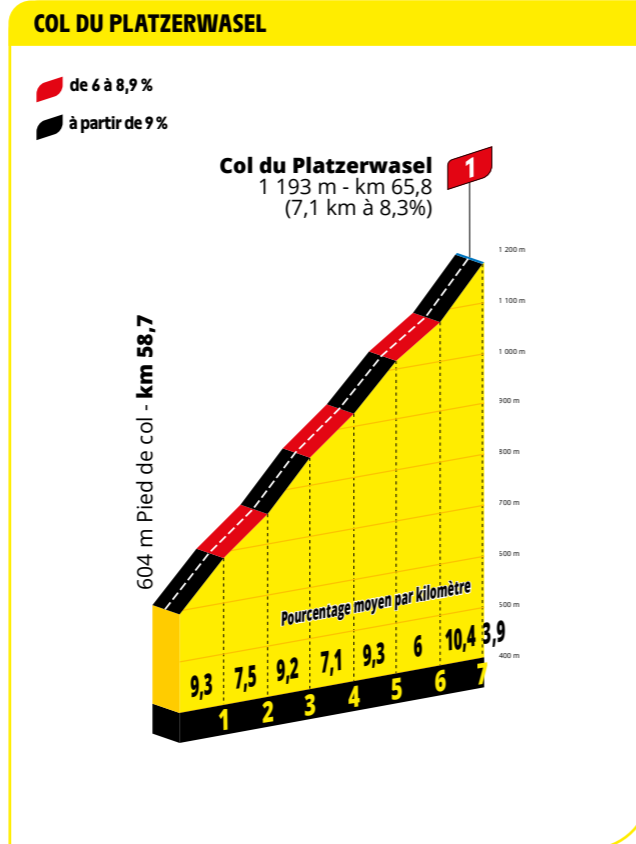
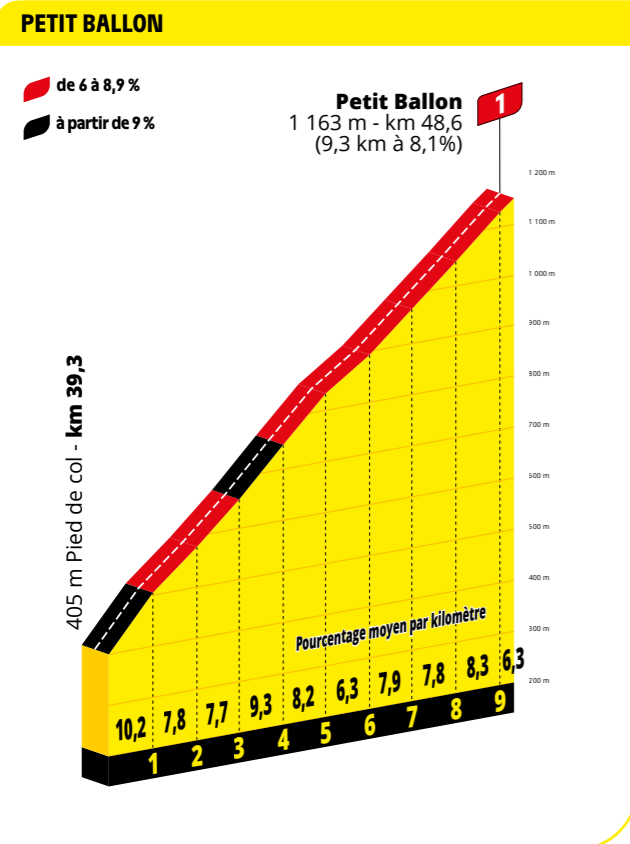
PROFIL DE L'ÉTAPE



SPRINT INTERMÉDIAIRE : PROFIL ET PLAN



PROFILS PARTICULIERS



ITINÉRAIRE HORAIRE

KM		ÉTAPE 7				HORAIRES			
À parcourir	Parcours					Caravane	33 km/h	33 km/h	31 km/h
BAS-RHIN (67)									
		D159	SELESTAT	DEPART FICTIF		11:25	13:30	13:30	13:30
			KINTZHEIM (D159-D35)						
127.1	0	D35	SELESTAT	DEPART REEL		11:45	13:40	13:40	13:40
125.7	1		ORSCHWILLER				13:41	13:41	13:41
HAUT-RHIN (68)									
124.1	2.6	D1 BIS	SAINT-HIPPOLYTE				13:44	13:44	13:44
121.6	5.1		RORSCHWIHR				13:47	13:48	13:48
120.3	6.4		BERGHEIM				13:49	13:50	13:50
117.8	8.9		RIBEAUVILLÉ				13:53	13:53	13:54
114.5	12.2		ZELLENBERG				13:58	13:58	13:59
112.4	14.3		BEBLENHEIM				14:01	14:01	14:02
111.8	14.9		MITTELWIHR				14:02	14:02	14:04
111.2	15.5		BENNIWIHR				14:03	14:03	14:04
109.2	17.5		Carrefour D1 Bis-D10				14:05	14:06	14:07
108	18.7	D10	AMMERSCHWIHR (près)				14:07	14:08	14:10
105.2	21.5		INGERSHEIM (D10-D1 Bis-D10)				14:11	14:12	14:14
102.3	24.4		TURCKHEIM (D10-D11-D10)				14:16	14:16	14:18
98.8	27.9		ZIMMERBACH				14:21	14:22	14:24
97.1	29.6		WALBACH				14:23	14:24	14:27
95.3	31.4		WIHR-AU-VAL				14:26	14:27	14:30
92.9	33.8		GUNSBACH				14:29	14:31	14:33
91.8	34.9		Zone de collecte				14:31	14:32	14:35
91.1	35.6		MUNSTER (D10-D417-D10)			12:50	14:32	14:33	14:36
87.9	38.8		LUTTENBACH-PRÈS-MUNSTER (D10-VC)				14:37	14:38	14:41
87.8	38.9	VC	Passage à niveau n°44				14:37	14:38	14:41
78.1	48.6		Petit Ballon (1 163 m)			13:25	15:05	15:10	15:17
68	58.7		SONDERNACH (VC-D27)				15:15	15:20	15:27
60.9	65.8	D27	Col du Platzerwasel (1 193 m)			14:08	15:27	15:33	15:43
58	68.7		Le Breitfirst (METZERL)				15:45	15:53	16:07
56.7	70		Carrefour D27-D430				15:41	15:48	16:01
55.3	71.4	D430	LE STEINLEBACH				15:43	15:50	16:02
55.5	73.2		LE MARKSTEIN - 1 ^{er} passage sur la ligne d'arrivée (D430-D27)			14:33	15:44	15:52	16:04
52.5	74.2	D27	Le Treh				15:46	15:53	16:05
39	87.7		Carrefour D27-D13 Bis				16:00	16:08	16:21
37.2	89.5	D13 BIS	KRUTH				16:03	16:10	16:24
34.4	92.3		ODEREN				16:07	16:14	16:28
33.6	93.1		ODEREN			15:11	16:08	16:16	16:29
32.7	94		Passage à niveau n°57				16:09	16:17	16:31
32	94.7		FELLERING (D13 BIS-D13 BISII)				16:10	16:18	16:32
30.1	96.6	D13 BISII	HUSSEREN-WESSERLING (D13 BISII-N66)				16:13	16:21	16:35
29.6	97.1	N66	RANSPACH				16:14	16:22	16:36
28.2	98.5		SAINT-AMARIN				16:16	16:24	16:38
25.8	100.9		MOOSCH				16:19	16:28	16:42
24.3	102.4		Gehren				16:22	16:30	16:45
24	102.7		Passage à niveau n°38				16:22	16:31	16:47
23.7	103		WILLER-SUR-THUR (N66-D13 BVI)			15:40	16:22	16:31	16:48
21.6	105.5	D13 BVI	Zone de collecte				16:40	16:51	17:06
19.3	107.7		Le Moulin				16:31	16:40	16:55
16.9	109.8		GOLDBACH-ALTENBACH				16:38	16:48	17:04
16.3	110.7		GOLDBACH-ALTENBACH				16:39	17:51	17:06
15.8	111.3		Blanschen				16:41	16:52	17:08
13.7	113.4		Carrefour D13BVI -D431				16:48	16:59	17:15
13.7	113.4	D431	Col Amic				16:48	16:59	17:15
7.2	119.9		Grand Ballon (1 336 m)			16:07	17:07	17:21	17:38
5.7	121.4		Le Haag (LAUTENBACHZELL)				17:09	17:23	17:40
5.6	121.5		Zone de collecte				17:09	17:21	17:40
0.1	127		Carrefour D431-D430				17:17	17:30	17:48
0	127.1	D430	LE MARKSTEIN Fellingering				17:17	17:30	17:48

DISTANCE DÉPART FICTIF

DÉPART RÉEL

7 km

COLS OU CÔTES OU ARRIVÉE EN ALTITUDE

- 1 km 48,6 - Petit Ballon**
Montée de 9,3 km à 8,1 %
- 1 km 65,8 - Col du Platzerwasel**
Montée de 7,1 km à 8,3 %
- 1 km 119,9 - Grand Ballon**
Montée de 13,5 km à 6,7 %

ITINÉRAIRE HORS COURSE

Évacuation dès les parkings de regroupement. Prendre (sens inverse de l'accès au départ) la D83 direction « Colmar-Ribeauvillé », la D1 Bis direction « Colmar », avant de rejoindre la N83 direction « Colmar - Guémar », puis la D83 direction « Colmar - Munster », poursuivre sur la D83 en direction de « Belfort-Munster » puis sortie sur la D3 Bis 3 en direction de Guebwiller. Prendre la D430 direction « Buhl - Le Markstein ».

Point d'insertion sur le parcours de la course : pas de passage sur l'itinéraire course, accès direct aux parkings d'arrivée.

Distance totale : 77 km

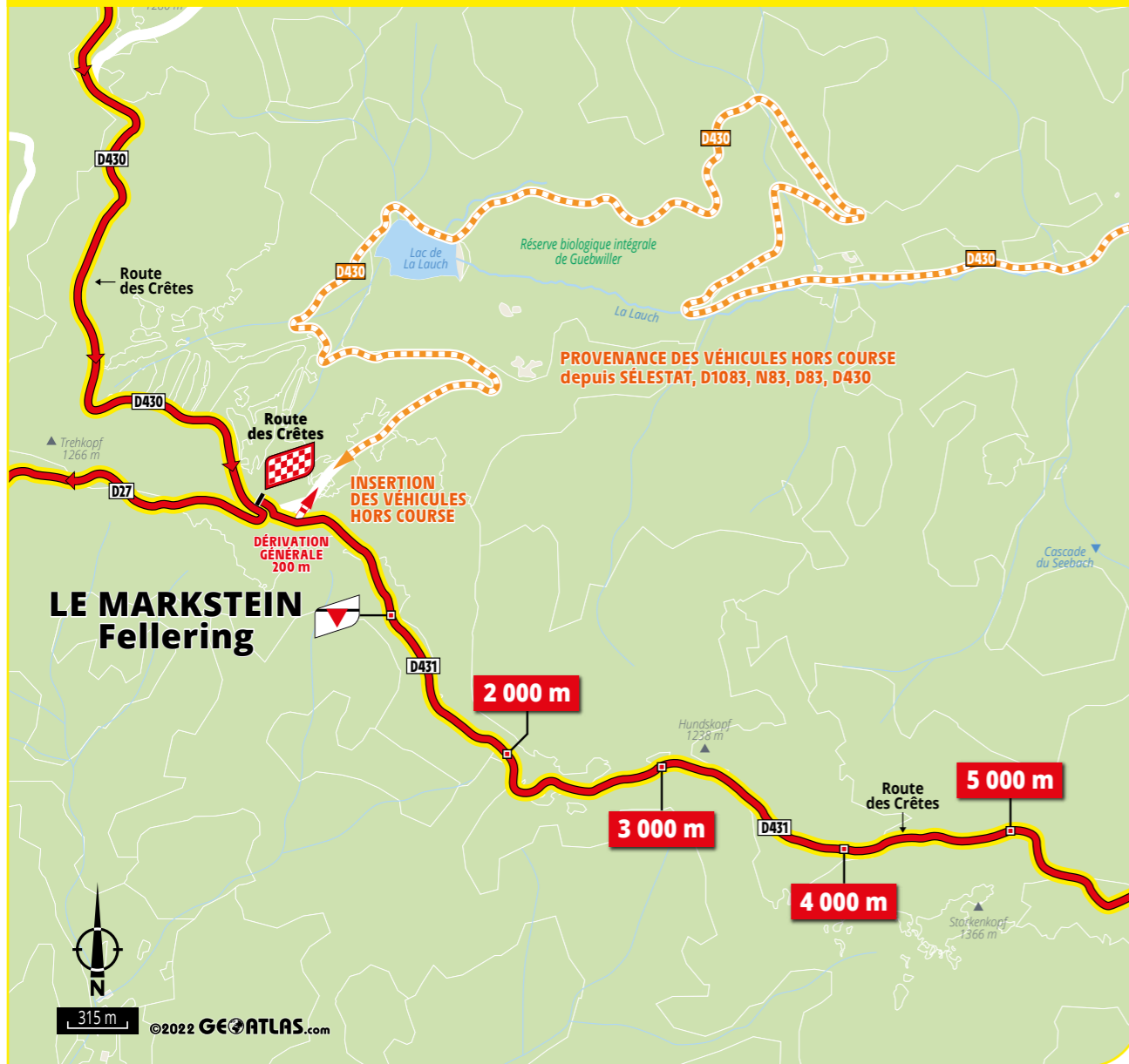
RESTRICTION CARAVANE

Départ fictif, Sélestat, porte médiévale
Hauteur maximum autorisée : 3,30 m

DERNIERS KM DE L'ÉTAPE

y aller avec waze

PLAN DES DERNIERS KM



LIGNE D'ARRIVÉE

D431, Le Markstein, à l'extrémité d'une ligne droite de 30 m après 1 tour de circuit de 54 km
Largeur : 6 m

CENTRE DE PRESSE

Le CAP Complexe culturel
 Place des Diabls Bleus, rue de la Gare - 68550 Saint-Amarin
Distance de l'arrivée : 28 km

ACCUEIL INVITÉS

Parking invités - **Ouverture : 15h00**

STATION-SERVICE

Pas de station-service

ARRIVÉE

PLAN D'ARRIVÉE



DIMANCHE 31 JUILLET
123,3 KM



LURE

Sous-préfecture de la Haute-Saône (70)
Habitants : 8 200 (Luronnes et Lurons), 19 700 dans les 24 communes
de la Communauté de communes du pays de Lure

lure.fr

Sapeur Camember, Lure ©Olivier Vincent

- **À vélo** : voie verte de la vallée de l'Ognon (27 km de Lure à Bonnal en passant par Villersexel) réservée aux mobilités douces, section sportive VTT au collège Sainte-Anne Saint-Joseph, location de vélos et de vélos à assistance électrique à la base nautique de la Saline (labellisée « Accueil Vélo »)
- **À savoir** : complexe sportif comprenant deux gymnases, un stade avec piste d'athlétisme, des tennis, un terrain stabilisé, un boudodrome et la piscine intercommunale, Handball Club Lure-Villers (Nationale 3). **Personnalité** : Georges Colomb, dit Christophe (1856-1945), créateur du personnage de bande dessinée le Sapeur Camember. **Sportifs** : Thibaut Pinot (cyclisme), Alain Perrin et Romain Hamouma (football). **Événements** : Franches Contrées (festival des arts du récit), Au Pied des murs (street art), Musique et mémoire (festival classique), Bouquimania (bourse aux livres), foire biennale, trail du Sapeur
- **À voir** : sous-préfecture (ancien monastère du XVI^e siècle), église Saint-Martin (XVIII^e siècle), lavoir de La Font (XIX^e siècle), statue du Sapeur Camember, parc de l'Abbaye (botanique)
- **À table** : potée comtoise, friture de carpe, cancoillote (fromage à pâte fondue), griottines de Fougerolles, Trésor des Ballons (gâteau)
- **À noter** : Ville amie des enfants, 3 fleurs



Sous-préfecture, Lure @ville de Lure

ÉTAPES ÉTAPE 8



LA SUPER PLANCHE DES BELLES FILLES

Sommet (1 148 m) du massif des Vosges en Haute-Saône
rattachée à la commune de Plancher-les-Mines
Habitants : 1 000 (Mainouses et Mainous), 235 600 en Haute-Saône

planchedesbellesfilles.fr haute-saone.fr

Domaine nordique, La Planche des Belles Filles ©R. Claudel

- **À vélo** : 21 boucles cyclables balisées et connectées aux départements voisins via les itinéraires européens Charles le Téméraire et EuroVelo 6
- **À savoir** : station familiale de ski (dont le nom provient du suicide collectif de jeunes femmes en 1636, au cours de la guerre de Trente Ans, pour échapper aux envahisseurs suédois), tourisme vert, randonnées pédestres à thèmes (mines du Laurier, sentier d'interprétation du sommet...), **Événements** : Tour Haute-Saône (cyclisme), Les 3 Ballons (cyclo-sportive), Grand Huit Vosgien (cyclotourisme), TransVosges Saônoises (VTT), festival Musique et Mémoire (musique baroque)
- **À voir** : chapelle Notre-Dame du Haut à Ronchamp bâtie par Le Corbusier et inscrite au patrimoine mondial de l'UNESCO, maison de la Négritude et des Droits de l'Homme à Champagny, musée de la Montagne à Château-Lambert, écomusée du Pays de la cerise à Fougerolles, chapelle Saint-Antoine (XIX^e siècle), sites naturels (Roche fendue, Sabot de l'enfant, étang des Belles Filles...)
- **À table** : kirsch AOC, griottines de Fougerolles
- **À noter** : labels Vélo bienvenue, Destination vélo, Terre de cyclisme, Terre de Jeux 2024



La Belle Filles, sculpture de Jacques Pissenem, La Planche des Belles Filles ©K. Aitmeier



ACCÈS ET DÉPART



PPO

Sortie n°15 (Lure Centre) sur la N19 à 5 km du départ

ACCUEIL INVITÉS

Carrefour rue des Jardins - rue de l'Aviation
Ouverture : 11h30

FZ FAN ZONE

Esplanade Charles de Gaulle
Horaires : de 10h00 à 18h00

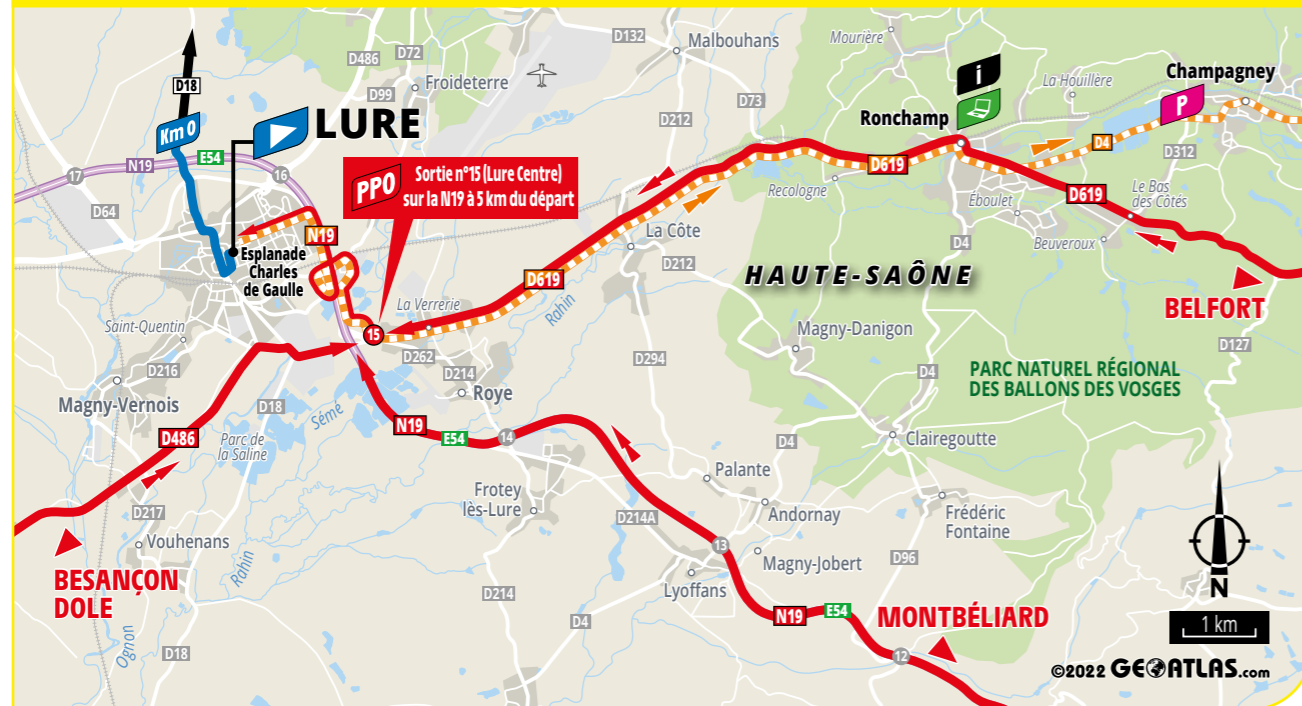
CARAVANE PUBLICITAIRE

Parking : parking des Sources
Évacuation du parking : 11h35
Passage sur la ligne de départ : 11h45

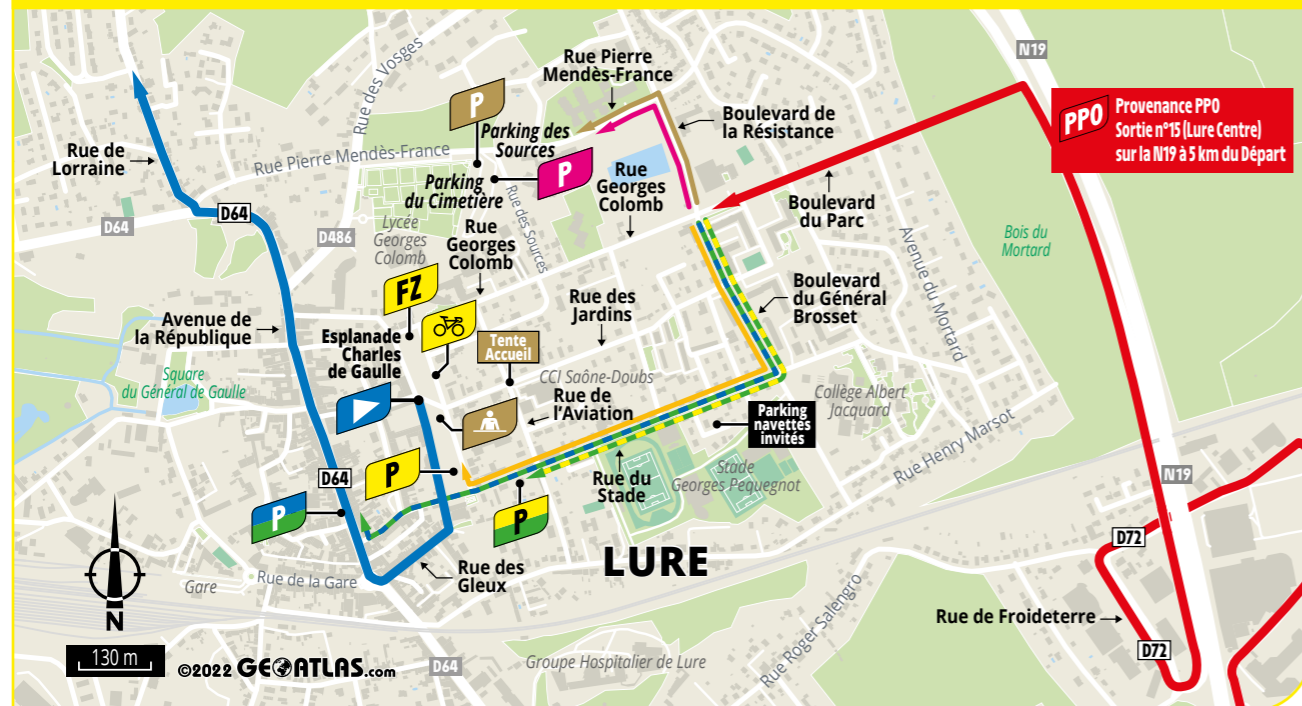
COURSE

Rassemblement de départ : esplanade Charles de Gaulle
Signature : de 12h40 à 13h50
Appel : 13h55
Départ fictif : 14h00, esplanade Charles de Gaulle
Départ réel : 14h05, sur la D18, soit à 2,1 km du lieu de rassemblement

ACCÈS AU DÉPART

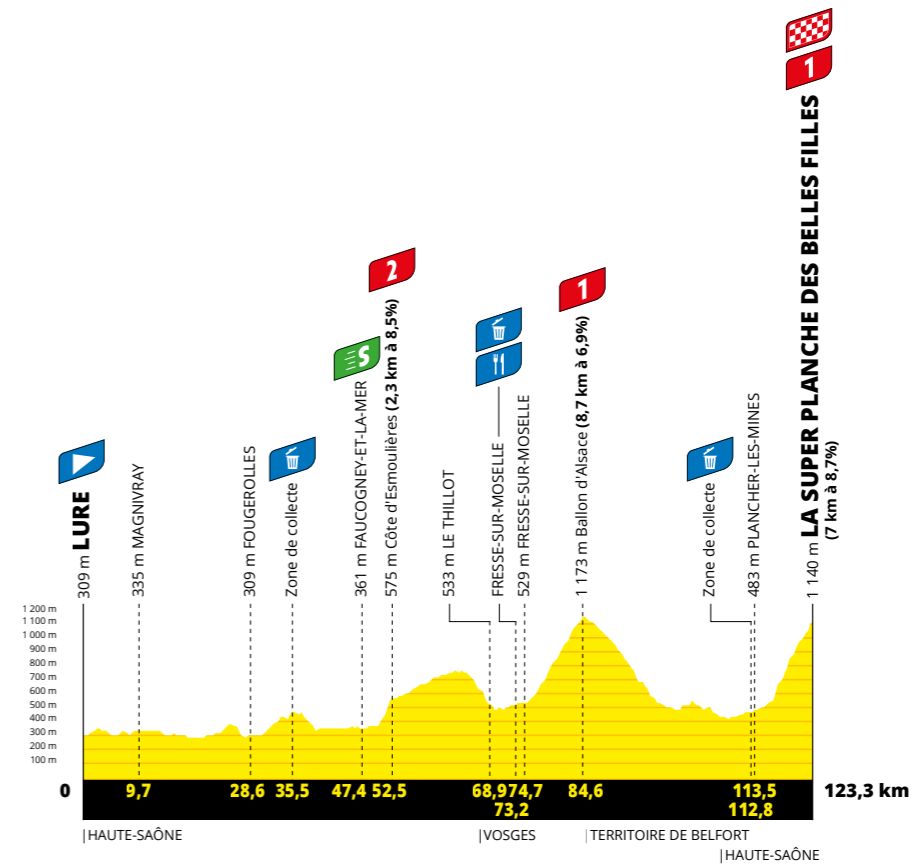


PLAN DE SITUATION

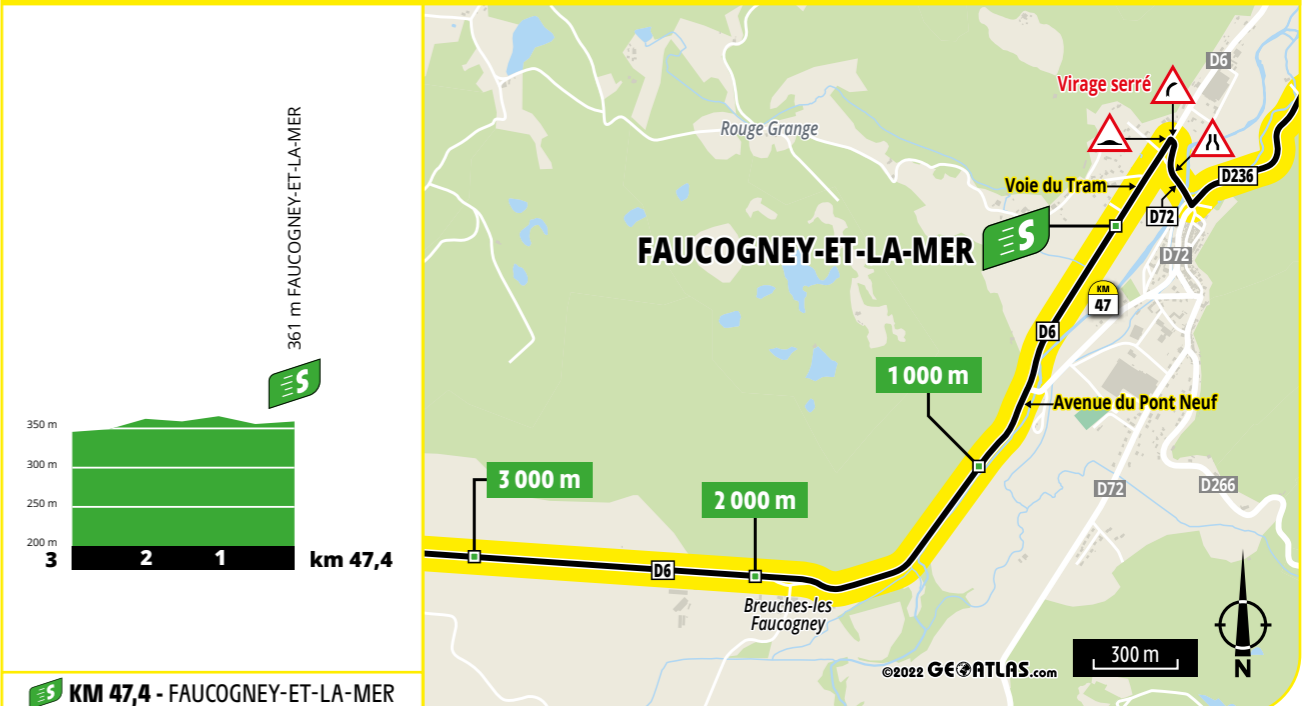


PROFILS ET PLAN

PROFIL DE L'ÉTAPE



SPRINT INTERMÉDIAIRE : PROFIL ET PLAN



ITINÉRAIRE HORAIRE

KM		ÉTAPE 8		HORAIRE			
À parcourir	Parcourus			Caravane	37 km/h	35 km/h	33 km/h
HAUTE-SAÔNE (70)							
			LURE (Esplanade Charles de Gaulle)		14:00	14:00	14:00
123.3	0	D18	LURE		14:05	14:05	14:05
119.2	4.1		LINEXERT		14:11	14:11	14:11
118.1	5.2		LANTENOT		14:12	14:13	14:13
115.7	7.6		RIGNOVILLE		14:16	14:16	14:17
113.6	9.7		MAGNIVRAY		14:19	14:19	14:20
111.4	11.9		Le Château d'Esboz		14:22	14:23	14:24
110.4	12.9		LA BRUYÈRE (D18-D370)		14:24	14:24	14:25
109.7	13.6	D370	Esboz (ESBOZ-BREST)		14:25	14:25	14:26
107.5	15.8		FROIDECONCHE (D370-D311)		14:28	14:29	14:30
104.8	18.5	D311	SAINT-SAUVEUR (D311-D74-D64-VC)		14:32	14:33	14:34
102.8	20.5	VC	LUXEUIL-LES-BAINS (VC-D957)	12:32	14:35	14:36	14:37
96.1	27.2	D957	La Gabiotte (SAINT-VALBERT) (VC-D57D)		14:45	14:46	14:48
94.7	28.6	D57 D	FOUGEROLLES (D57 D-D57D-D18)		14:47	14:48	14:50
90.5	32.8	D18	Blanzey		14:53	14:54	14:57
89	34.3		Les Forges		14:55	14:56	14:59
87.8	35.5		Zone de collecte		14:57	14:58	15:01
84.3	39		RADDON-ET-CHAPENDU (D18-D6)		15:02	15:03	15:06
82.6	40.7	D6	AMAGE		15:04	15:06	15:09
80.7	42.6		SAINTE-MARIE-EN-CHANOIS		15:07	15:09	15:12
78	45.3		LA VOIVRE		15:11	15:13	15:17
76	47.3		FAUCOGNEY-ET-LA-MER (D6-D72-D236)		15:14	15:16	15:20
75.9	47.4		FAUCOGNEY-ET-LA-MER		13:29	15:14	15:16
70.8	52.5	D236	Côte d'Esmoulières (575 m)		13:48	15:22	15:24
70.4	52.9		ESMOULIÈRES		15:23	15:25	15:29
61.6	61.7		Carrefour D236-D57		15:36	15:39	15:44
57	66.3	D57	Col des Croix (HAUT-DU-THEM - CHÂTEAU-LAMBERT) (D57-D486)		15:43	15:46	15:51
VOSGES (88)							
54.4	68.9	D486	LE THILLOT (D486-N66)		15:47	15:50	15:56
50.1	73.2	N66	FRESSE-SUR-MOSELLE		15:54	15:57	16:03
48.6	74.7		FRESSE-SUR-MOSELLE		15:56	15:59	16:05
47.7	75.6		SAINT-AURICE-SUR-MOSELLE (N66-D465)	14:40	15:58	16:01	16:07
38.7	84.6		Ballon d'Alsace (1 173 m)		15:07	16:24	16:30
TERRITOIRE DE BELFORT (90)							
27.2	96.1	D465	Malvaux		16:35	16:42	16:52
24.5	98.8		LEPUIX (D465-VC-D465)		16:38	16:44	16:55
23.1	100.2		GIROMAGNY (D465-VC-D12)		16:39	16:46	16:56
19.3	104	D12	AUXELLES-BAS		16:45	16:52	17:02
HAUTE-SAÔNE (70)							
14.3	109	D4	PLANCHER-BAS (D4-D16)		16:53	17:00	17:11
10.5	112.8		Zone de collecte		16:59	17:06	17:17
9.8	113.5	D16	PLANCHER-LES-MINES		17:00	17:07	17:18
7	116.3		Carrefour D16-D16 E		17:04	17:12	17:23
0	123.3		LA SUPER PLANCHE DES BELLES FILLES (1 140 m)		15:45	17:25	17:35

DISTANCE DÉPART FICTIF

DÉPART RÉEL

2,1 km

COLS OU CÔTES OU ARRIVÉE

EN ALTITUDE

2 km 52,5 - Côte d'Esmoulières
Montée de 2,3 km à 8,5 %

1 km 84,6 - Ballon d'Alsace
Montée de 8,7 km à 6,9 %

1 km 123,3
La Super Planche des Belles Filles
Montée de 7 km à 8,7 %

ITINÉRAIRE HORS COURSE

Évacuation dès les parkings de regroupement. Prendre (sens inverse de l'accès au départ) le boulevard du Parc, la D6, la rue des Cloies, la rue Girardot, la rue Carnot puis la route de Belfort en direction de Ronchamp par la D619. Poursuivre sur la D4 direction Champagne jusqu'à Plancher-Bas, puis insertion sur le parcours de la course par la D16.

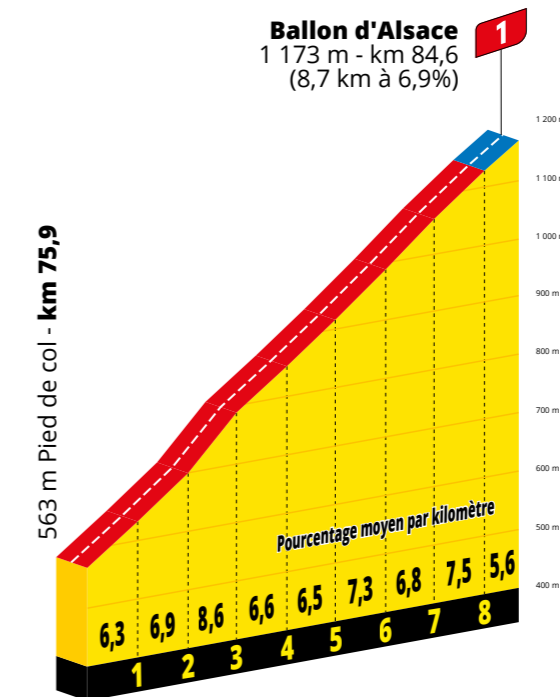
Point d'insertion sur le parcours de la course : à Plancher-Bas, à l'intersection D4 - D16, à 14 km de la ligne d'arrivée.

Distance totale : 15 km

PROFILS PARTICULIERS

BALLON D'ALSACE

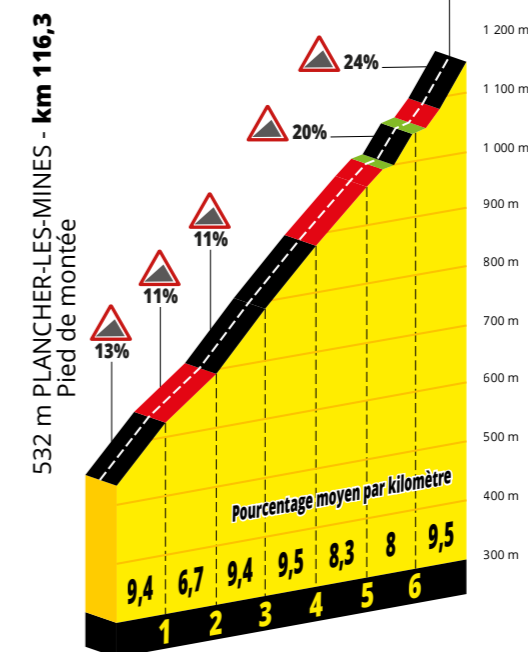
de 3 à 5,9 %
de 6 à 8,9 %



LA SUPER PLANCHE DES BELLES FILLES

de 0 à 2,9 %
de 6 à 8,9 %
à partir de 9 %

LA SUPER PLANCHE DES BELLES FILLES



DERNIERS KM DE L'ÉTAPE

y aller avec waze

PLAN DES DERNIERS KM



LIGNE D'ARRIVÉE

D16E, La Super Planche des Belles Filles, à l'extrémité d'une ligne droite de 100 m à vue et à l'issue d'une montée de 7 km à 8,7 %
Largeur : 5,50 m

CENTRE DE PRESSE

Filature de Ronchamp
20, rue Paul Strauss - 70250 Ronchamp
Distance de l'arrivée : 24 km

ACCUEIL INVITÉS

Carrefour rue du Stade et avenue Pasteur - 70250 Ronchamp
Ouverture : 15h00

STATION-SERVICE

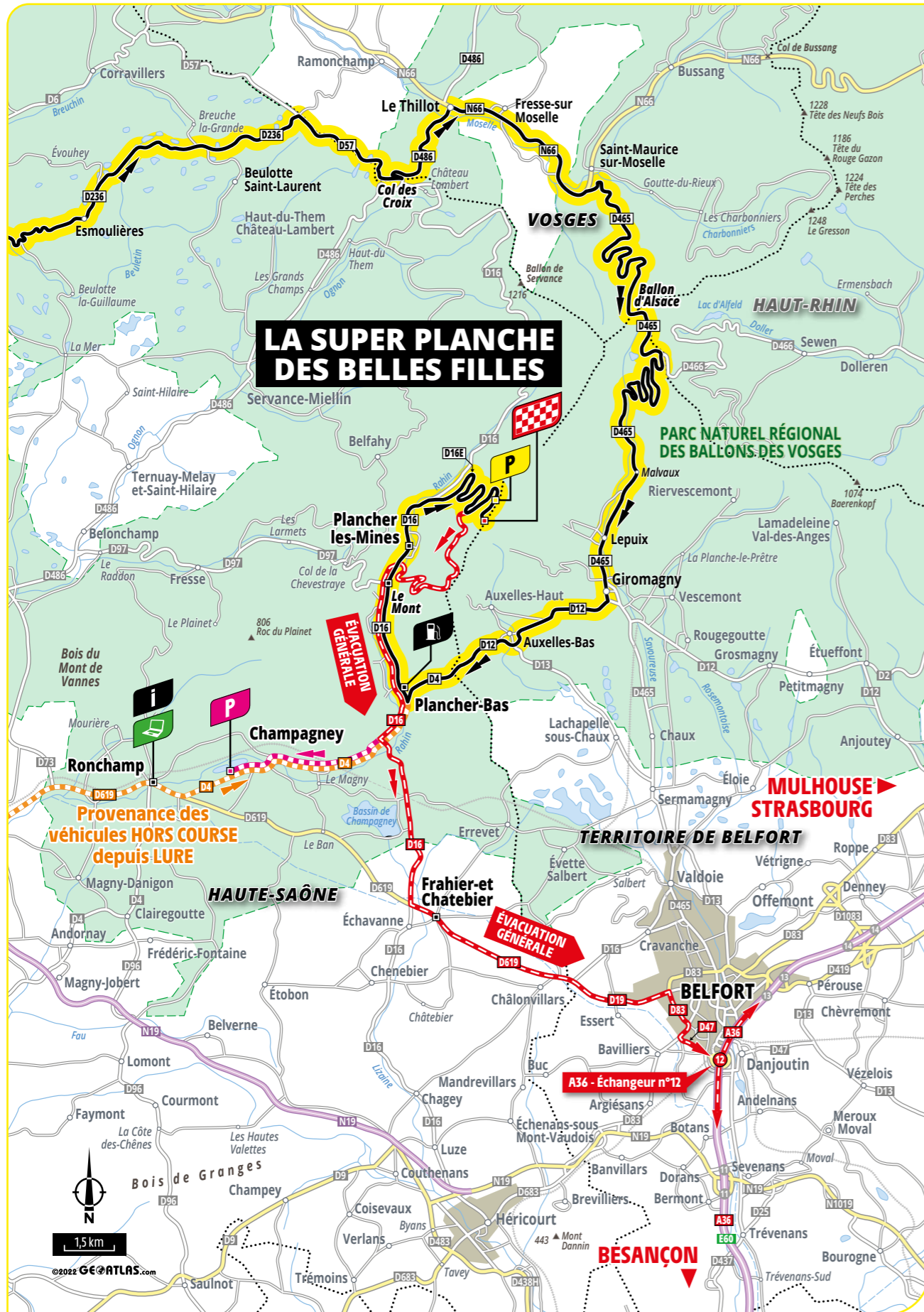
Avia - 12, rue du Tacot - 70290 Plancher-Bas
Tél. : +33 (0)3 84 55 90 10
Horaires : de 14h00 à 20h00

ARRIVÉE

PLAN D'ARRIVÉE



ÉVACUATION



COMMENT SUIVRE LE TOUR DE FRANCE FEMMES AVEC ZWIFT

DIFFUSION TV - UN ÉVÉNEMENT PLANÉTAIRE

Diffusion dans **190** pays

Diffuseurs officiels
france·tv sport
 EURONOVISION SPORT

2H30
 de direct produites par étape

LA DIFFUSION

- FRANCE**
 DIRECT
 France Télévisions
 Retransmission en direct 2h30 par jour
 Eurosport
- EUROPE**
 DIRECT
 Eurosport / GCN
 Allemagne : One / Sportschau
 Belgique : RTBF / VRT
 Danemark : TV2
- MONDE**
 DIRECT
 Afrique subsaharienne : SuperSport
 Amérique latine et Caraïbes : ESPN / Star+
 Asie du Sud-Est : Eurosport Asia-Pacific / GCN
 Australie : SBS
 Canada : Flobikes
 Chine : Zhibo.tv
- Espagne : RTVE
 Irlande : TG4
 Norvège : TV2
 Pays-Bas : NOS
- États-Unis : CNBC / Peacock
 Japon : J Sports
 Moyen-Orient et Afrique du Nord : beIN Sport / SSC
 Nouvelle-Zélande : Sky Sports
 Afrique subsaharienne, Moyen-Orient et Afrique du Nord, Amérique latine et Caraïbes, États-Unis : TV5 Monde
- NEWS MONDE**
 AFP, EVS, SNTV
- CHAÎNE NEWS MONDE**
 France 24

DIFFUSION DIGITALE

EN DIRECT SUR **france·tv sport**

Dépêches, résultats, classements en direct minute par minute
letourfemmes.fr

RÉSEAUX SOCIAUX
 @LeTourFemmes #TDFF

2 langues

@radiotour_fr @radiotour_en

Découvrez les chaînes du Tour de France Femmes avec Zwift

Suivre les statistiques sur @letourdata

RÈGLEMENT DE L'ÉPREUVE

ARTICLE 1. ORGANISATION

Le 1^{er} TOUR DE FRANCE FEMMES AVEC ZWIFT est organisé par TDF Sport et Amaury Sport Organisation (A.S.O.) sous les règlements de l'Union Cycliste Internationale (UCI) et de la Fédération Française de Cyclisme (FFC). Il se déroule du dimanche 24 juillet au dimanche 31 juillet 2022 et comprend 8 étapes. Le Tour de France Femmes avec Zwift est inscrit au calendrier UCI Women's WorldTour.

ARTICLE 2. PARTICIPATION

L'épreuve est ouverte aux équipes UCI Women's WorldTeams, aux équipes continentales femmes UCI. Un maximum de 24 équipes de 6 coureuses chacune, soit 144 concurrentes, sera au départ de l'épreuve.

Du seul fait de son engagement et/ou de sa participation à l'épreuve et/ou de sa présence sur celle-ci, chaque équipe, chacun de ses membres et plus généralement chacun des accrédités, déclare accepter l'intégralité des dispositions du présent règlement et s'engage à les respecter.

ARTICLE 3. PERMANENCE

La permanence d'accueil se tient samedi 23 juillet de 14h00 à 18h00 à l'adresse suivante : Théâtre du Luxembourg
4, rue Cornillon - 77103 Meaux Cedex
Le retrait des dossards par les responsables d'équipes licenciés se fait de 15h00 à 16h45.
La réunion des Directeurs sportifs en présence des membres du Collège des commissaires est fixée à 17h00 à la permanence de l'organisation.

ARTICLE 4. RADIO-TOUR

Les informations course sont émises sur la fréquence Radio-Tour de 170,1750 MHz.

ARTICLE 5. ASSISTANCE TECHNIQUE NEUTRE

Le service d'assistance technique neutre sera assuré par Shimano. Le service est assuré au moyen de trois voitures et d'une moto.

ARTICLE 6. CLASSEMENT GÉNÉRAL INDIVIDUEL AU TEMPS

Le classement général individuel au temps est établi par l'addition des temps enregistrés dans chacune des 8 étapes en tenant compte des pénalités suivant l'article 2.6.014 du règlement de l'UCI.

En cas d'égalité, il est fait appel à l'addition des places obtenues à chaque étape et en dernier ressort, à la place obtenue dans la dernière étape disputée.

La leader du classement général individuel au temps porte le Maillot Jaune.

ARTICLE 7. CLASSEMENT PAR POINTS

Un classement par points est établi par l'addition des points obtenus dans chacune des 8 étapes, ainsi que dans les sprints intermédiaires, selon les barèmes suivants et compte tenu des pénalités en points.

Pour les étapes en ligne dites sans difficulté particulière (étapes 1, 2, 5 et 6) : 50 - 30 - 20 - 18 - 16 - 14 - 12 - 10 - 8 - 7 - 6 - 5 - 4 - 3 - 2 points aux 15 premières coureuses classées.

Pour les étapes en ligne dites de parcours accidenté (étapes 3 et 4) : 30 - 25 - 22 - 19 - 17 - 15 - 13 - 11 - 9 - 7 - 6 - 5 - 4 - 3 - 2 points aux 15 premières coureuses classées.

Pour les étapes en ligne dites de grande difficulté (étapes 7 et 8) : 20 - 17 - 15 - 13 - 11 - 10 - 9 - 8 - 7 - 6 - 5 - 4 - 3 - 2 - 1 points aux 15 premières coureuses classées.

À chaque sprint intermédiaire : 25 - 20 - 17 - 15 - 13 - 11 - 10 - 9 - 8 - 7 - 6 - 5 - 4 - 3 - 2 points aux 15 premières coureuses classées.

La leader du classement par points porte le maillot vert.

Conformément à l'article 2.6.017 du règlement de l'UCI, en cas d'égalité de points au classement général, les coureuses sont départagées par leur nombre de victoires d'étapes puis par le nombre de victoires dans les sprints intermédiaires comptant pour le classement général par points et enfin par le classement général individuel au temps. Pour figurer au classement général individuel par points, les lauréates doivent obligatoirement terminer le Tour de France Femmes avec Zwift. Dans le cas où une (ou des) coureuse(s) est (sont) arrivée(s) hors délais et sont repêchées par le Collège des commissaires, elles se verront retirer l'ensemble de leurs points acquis au classement général individuel par points.

ARTICLE 8. CLASSEMENT DE LA MEILLEURE GRIMPEUSE

Un classement de la meilleure grimpeuse est établi sur l'ensemble des cols ou côtes ou arrivées en altitude dans chacune des 8 étapes en ligne et suivant l'article 2.6.017 du règlement de l'UCI.

Il est attribué les points suivants dans chacun des cols ou côtes ou arrivées en altitude :

- cols ou côtes ou arrivées en altitude de 1^{re} catégorie : 10 - 8 - 6 - 4 - 2 - 1 points aux 6 premières coureuses classées;

- cols ou côtes de 2^e catégorie : 5 - 3 - 2 - 1 points aux 4 premières coureuses classées;

- côtes de 3^e catégorie : 3 - 2 - 1 points aux 3 premières coureuses classées;

- cols ou côtes de 4^e catégorie : 2 - 1 points aux 2 premières coureuses classées.

Un classement général est établi par l'addition des points obtenus sur l'ensemble des cols ou côtes.

La leader du classement porte le maillot blanc à pois rouges.

Conformément à l'article 2.6.017 du règlement de l'UCI, en cas d'ex æquo au classement général individuel de la montagne, il est fait application des critères suivants, jusqu'à ce qu'il y ait départage :

- nombre de premières places dans les cols ou côtes ou arrivées en altitude de 1^{re} catégorie;

- nombre de premières places dans les cols ou côtes de 2^e catégorie;

- nombre de premières places dans les côtes de 3^e catégorie;

- nombre de premières places dans les cols ou côtes de 4^e catégorie;

- classement général final au temps.

Pour figurer au classement général de la meilleure grimpeuse, les lauréates doivent obligatoirement terminer le Tour de France Femmes avec Zwift. Dans le cas où une (ou des) coureuse(s) est (sont) arrivée(s) hors délais et sont repêchées par le Collège des Commissaires, elles se verront retirer l'ensemble de leurs points acquis au classement général de la meilleure grimpeuse.

ARTICLE 9. CLASSEMENT DE LA MEILLEURE JEUNE

Le classement de la meilleure jeune est réservé aux coureuses nées depuis le 1^{er} janvier 2000.

La première d'entre elles au classement général individuel au temps est la leader journalière des jeunes. À l'issue de la dernière étape, elle est déclarée vainqueur du classement des jeunes. La leader du classement de la meilleure jeune porte le maillot blanc et violet.

ARTICLE 10. CLASSEMENT PAR ÉQUIPES

Conformément à l'article 2.6.016 du règlement de l'UCI, le classement par équipes du jour s'établit par l'addition des trois meilleurs temps individuels de chaque équipe. En cas d'ex æquo, les équipes sont départagées par l'addition des places obtenues par leurs trois premières coureuses de l'étape. En cas de nouvelle égalité, les équipes sont départagées par la place de leur meilleure coureuse au classement de l'étape.

Le classement général par équipes s'établit par l'addition des trois meilleurs temps individuels de chaque équipe dans toutes les étapes courues. En cas d'ex æquo, il est fait application des critères suivants jusqu'à ce qu'il y ait départage :

1^o) nombre de premières places dans le classement par équipes du jour;

2^o) nombre de deuxièmes places dans le classement par équipes du jour, etc.

S'il y a toujours égalité, les équipes sont départagées par la place de leur meilleure coureuse au classement général individuel.

Toute équipe réduite à moins de trois coureuses est éliminée du classement général par équipes.

ARTICLE 11. PRIX DE LA COMBATIVITÉ

Le prix de la combativité récompense la coureuse la plus généreuse dans l'effort et manifestant le meilleur esprit sportif. Ce prix, attribué dans les 8 étapes en ligne, est décerné par un jury présidé par la directrice de l'épreuve.

Une Super-combative est désignée par les membres du jury à la fin du Tour de France Femmes avec Zwift.

ARTICLE 12. DÉLAIS D'ÉLIMINATION

Les délais d'élimination sont les suivants :

- 1^{re}, 2^e, 5^e et 6^e étapes : 12 %

- 3^e et 4^e étapes : 15 %

- 7^e et 8^e étapes : 18 %

Toute situation d'exception peut être tranchée par le Collège des commissaires après consultation de la Direction de l'épreuve.

Les arrivées des 7^e et 8^e étapes sont des arrivées en côte. La règle des 3 derniers kilomètres ne s'applique pas.

Dispositions particulières pour la 1^{re} étape :

La direction de course et le jury des commissaires pourront être amenés à appliquer les mesures suivantes à l'occasion de la 1^{re} étape sur les Champs-Élysées à Paris :

- si la chaussée du circuit des Champs-Élysées est devenue glissante avant que les coureuses ne l'atteignent, une décision pourra être prise avant l'étape pour neutraliser le temps du classement général.

- si la chaussée du circuit des Champs-Élysées devient glissante alors que les coureuses s'y trouvent, les temps pourront être relevés au passage suivant sur la ligne d'arrivée.

Dans les deux cas, l'arrivée prévue sera conservée, les délais d'élimination et les bonifications de temps ne seront pas appliqués. Dans les deux cas, les coureuses et directeurs sportifs seront informés immédiatement. En tout état de cause, les coureuses doivent disputer tous les tours de circuit des Champs-Élysées pour être classées au classement général.

ARTICLE 13. BONIFICATIONS

Des bonifications sont attribuées dans toutes les arrivées des étapes. Elles sont de 10, 6 et 4 secondes aux trois premières coureuses classées. Des bonifications appelées Points Bonus sont attribuées au passage de difficultés situées à des endroits clés du parcours. Il y a au total 5 Points Bonus répartis dans les 3^e, 4^e, 5^e, 6^e et 7^e étapes. Ces bonifications sont de 3, 2 et 1 secondes aux trois premières coureuses classées.

ARTICLE 14. PORT DES MAILLOTS DE LEADER

Il est établi un ordre de priorité pour les différents maillots de leader : Maillot Jaune puis maillot vert puis maillot blanc à pois rouges puis maillot blanc et violet. Lorsqu'une coureuse se trouve leader de plusieurs classements généraux, elle ne porte bien entendu qu'un seul maillot : celui désigné par l'ordre de priorité. Les autres maillots sont alors portés par celle de ses suivantes, la 2^e, la 3^e ou la 4^e du classement général correspondant. Toutefois, si cette coureuse doit porter son maillot de championne du monde ou de championne nationale, elle portera ce maillot. Le port du maillot de leader jaune, vert, blanc à pois rouges ou blanc et violet (manches courtes ou manches longues) est obligatoire depuis le contrôle des signatures avant l'étape jusqu'à la conférence de presse après l'étape. Toutefois, la leader d'un classement peut se présenter à la cérémonie protocolaire avec le maillot de son groupe sportif. La coureuse désignée comme la plus combative sera identifiée par deux dossards spécifiques avec chiffres blancs sur fond rouge.

Les coureuses de l'équipe leader du classement par équipes porteront des dossards spécifiques avec chiffres noirs sur fond jaune ainsi que des casques de couleur jaune fournis par les équipes.

Le dossard rouge est prépondérant par rapport aux autres dossards.

ARTICLE 15. LUTTE CONTRE LE DOPAGE - CONTRÔLE ANTIDOPAGE

A.S.O. et chacune des équipes participantes considèrent comme de nécessité absolue le respect scrupuleux des règles et recommandations édictées par les instances compétentes en matière de lutte contre le dopage ainsi que l'obligation d'observer une conduite totalement irréprochable à cet égard. Les équipes participantes s'engagent à appliquer lesdites règles et recommandations et seront pleinement responsables de leur parfait respect par leurs coureuses et plus généralement par tous leurs salariés et prestataires.

Le contrôle antidopage s'effectue sous l'autorité de l'UCI par les officiels désignés, à l'arrivée de chaque étape, dans le mobil-home de l'organisation.

ARTICLE 16. PROTOCOLE - INTERVIEWS

À l'issue de chaque étape, doivent se présenter au protocole :

- la vainqueur de l'étape;

- la leader du classement général individuel;

- la leader du classement par points;

- la leader du classement de la meilleure grimpeuse;

- la leader du classement de la meilleure jeune,

- la combative de l'étape.

La vainqueur de l'étape et la leader du classement général doivent se présenter au centre de presse.

Avant le départ de l'étape suivante se déroulera la cérémonie protocolaire du classement par équipes. L'équipe lauréate au classement de l'étape précédente devra se présenter au podium signature avec toutes ses coureuses en tenue de course. Doivent se présenter pour le protocole final :

- la vainqueur de la 8^e étape;

- la vainqueur du 1^{er} Tour de France Femmes avec Zwift;

- la vainqueur du classement par points;

- la vainqueur du classement de la meilleure grimpeuse;

- la vainqueur du classement de la meilleure jeune;

- la combative de l'étape;

- la Super-combative du Tour de France Femmes avec Zwift;

- l'équipe lauréate du classement général par équipes;

- les trois premières du classement général individuel;

- la leader du classement général individuel de l'UCI Women's WorldTour;

- la leader du classement de la meilleure jeune de l'UCI Women's WorldTour.

ARTICLE 17. CLASSEMENTS UCI

Conformément aux articles du chapitre X, Titre 2 «Épreuves sur route» du règlement de l'UCI, le Tour de France Femmes avec Zwift attribue des points pour le classement mondial.

ARTICLE 18. PÉNALTÉS

Les barèmes sont conformes au règlement de l'UCI.

ARTICLE 19. ENVIRONNEMENT

A.S.O. met en place des zones de collecte destinées à la récupération des déchets. Les coureuses ne peuvent jeter leurs déchets, bidons et tout autre objet que dans ces zones aménagées.

Les coureuses et les suiveurs doivent adopter en toutes circonstances un comportement responsable vis-à-vis de l'environnement dans le respect des dispositions légales en vigueur.

ARTICLE 20. RÉCUSATION - EXCLUSION

20.1. A.S.O. tient pour essentielle la préservation de son image, de sa réputation et de celles de l'épreuve.

A.S.O. se réserve expressément la faculté de refuser la participation à - ou d'exclure de - l'épreuve, une équipe ou l'un de ses membres dont la présence serait de nature à porter atteinte à l'image et/ou à la réputation d'A.S.O. et/ou de l'épreuve.

20.2. En outre, A.S.O. pourra récuser ou exclure de l'épreuve une équipe ou l'un de ses membres dans les cas suivants :

- infraction aux règles de l'épreuve, y compris celles concernant la discipline interne à l'épreuve (règles concernant l'hébergement par exemple);
- infraction grave à la loi française;
- acte de vandalisme perpétré en course ou hors course;
- tenue indécente ou comportement inconvenant;
- tout autre acte ou fait qui serait de nature à porter atteinte à l'image et/ou à la réputation d'A.S.O. et/ou de l'épreuve.
- non-respect des mesures sanitaires mises en place, si la situation le requiert, pour lutter contre la propagation du virus SARS-CoV-2 (Covid-19).

20.3. Le droit de récusation ou d'exclusion visé aux articles 20.1 et 20.2 ci-dessus s'exercera dans les conditions suivantes :

a) A.S.O. avisera l'équipe de sa décision par écrit, notifiée soit par lettre recommandée avec accusé de réception, soit par lettre remise en mains propres avec reçu, soit par télécopie ou par e-mail. Cette lettre devra :

- spécifier si la récusation, ou l'exclusion, est liée à la présence de l'ensemble de l'équipe ou à la présence de certain(s) de ses membres nommément désigné(s);
- préciser que, dans le cas où la récusation ou l'exclusion serait liée à la présence de tel(s) de ses membres nommément désigné(s), l'équipe devra, en sa qualité d'employeur, le ou les retirer de son effectif pour l'épreuve ou, à défaut, renoncer de plein droit à toute participation de l'ensemble de l'équipe à l'épreuve;
- indiquer les motifs sur lesquels elle se fonde;
- mentionner que, pour contester cette décision, l'équipe disposera d'un délai de 24 (vingt-quatre) heures à compter de la réception de la lettre de récusation ou d'exclusion pour saisir le Tribunal arbitral du sport («TAS») à Lausanne; qu'à défaut, l'équipe sera réputée avoir définitivement accepté la récusation ou l'exclusion.

b) S'il est saisi d'un appel par l'équipe, le TAS désignera aussitôt un arbitre unique dans le cadre d'une procédure accélérée en application du règlement de procédure du TAS. Après avoir appelé chaque partie à développer ses moyens, l'arbitre décidera, dans les délais imposés par l'urgence, s'il y a lieu de récuser ou d'exclure l'ensemble de l'équipe ou tel(s) de ses membres.

La langue de l'arbitrage sera le français. L'arbitre tranchera le litige conformément aux règles de droit français. La sentence arbitrale ne pourra faire l'objet d'aucun recours.

ARTICLE 21. DROIT À L'IMAGE

Afin de permettre la diffusion et la promotion du Tour de France Femmes avec Zwift les plus larges possibles, chaque groupe sportif, et en conséquence chacune des coureuses qui le composent, reconnaît que sa participation à l'épreuve autorise l'organisateur et ses ayants droit ou ayants cause à reproduire et à représenter, sans rémunération d'aucune sorte, ses nom, voix, image, biographie et plus généralement sa prestation sportive dans le cadre du Tour de France Femmes avec Zwift de même que la/les marque(s) de ses équipementiers et sponsors, sous toute forme, sur tout support existant ou à venir, en tout format, pour toute communication au public dans le monde entier, pour tout usage y compris à des fins publicitaires

et/ou commerciales sans aucune limitation autre que celles visées ci-après, et pour toute la durée de la protection actuellement accordée à ces exploitations par les dispositions législatives ou réglementaires, les décisions judiciaires et/ou arbitrales de tout pays ainsi que les conventions internationales actuelles ou futures, y compris pour les prolongations éventuelles qui pourraient être apportées à cette durée. Cependant, l'organisateur, lorsqu'il autorisera un tiers à utiliser des images de l'épreuve à des fins publicitaires ou promotionnelles, n'autorisera pas ce tiers à utiliser le nom, la voix, l'image, la biographie ou la prestation sportive d'une coureuse non plus que la marque de son sponsor ou équipementier en vue d'une association directe ou indirecte entre cette coureuse, la marque de son sponsor ou équipementier et le produit, le service, la marque ou le nom commercial dudit tiers sans l'autorisation expresse de la coureuse, sponsor ou équipementier concerné(e). De même, à l'exception des livres, livres photos, B.D., sous toute forme d'édition, des vidéocassettes, CD-ROM, DVD ou plus généralement de tous

vidéogrammes ou vidéodisques, sur quelque support et format que ce soit dont le sujet porte en tout ou partie sur le Tour de France Femmes avec Zwift, des posters, affiches, carnets de route, carnets de signatures, cartes, programmes officiels relatifs au Tour de France Femmes avec Zwift, l'organisateur n'exploitera pas et n'autorisera pas l'exploitation de l'image individuelle d'une coureuse dans le cadre de la commercialisation de produits dérivés dits de merchandising.

ARTICLE 22. PARIS SPORTIFS

Afin de prévenir tout risque de conflits d'intérêts, les équipes et chacun de leurs membres (coureuses, personnel d'encadrement, entraîneurs, médecins...) ont l'obligation de ne pas engager, à titre personnel, directement ou par personne interposée, des mises sur les paris sportifs portant sur le Tour de France Femmes avec Zwift.

ARTICLE 23

Le présent règlement a été rédigé en langue française qui fera seule foi.



© A.S.O. - Aurélien Valatte

LISTE DES PRIX

1. CLASSEMENT DES ÉTAPES

a) Étapes

1 ^{re}	4 000 €
2 ^e	2 000 €
3 ^e	1 000 €
4 ^e	500 €
5 ^e	400 €
6 ^e	300 €
7 ^e	240 €
8 ^e	170 €
9 ^e	170 €
10 ^e	170 €
11 ^e	110 €
12 ^e	110 €
13 ^e	110 €
14 ^e	110 €
15 ^e	110 €
16 ^e	100 €
17 ^e	100 €
18 ^e	100 €
19 ^e	100 €
20 ^e	100 €

20 prix = 10 000 €

(1) TOTAL 10 000 € x 8 80 000 €

3. CLASSEMENT PAR POINTS

a) Sprints intermédiaires

À chaque sprint

1 ^{re}	120 €
2 ^e	70 €
3 ^e	30 €
TOTAL	220 €

(1) 220 € x 9 1 980 €

b) Rente quotidienne à la porteuse du maillot vert

De la 2^e à la 8^e étape

(2) 100 € x 7 700 €

c) Classement général final

1 ^{re}	3 000 €
2 ^e	1 500 €
3 ^e	1 000 €
4 ^e	800 €
5 ^e	700 €
(3) TOTAL	7 000 €

TOTAL (1) + (2) + (3) 9 680 €

4. CLASSEMENT DE LA MEILLEURE GRIMPEUSE

a) Cols ou côtes ou arrivées en altitude

1. Cols ou côtes ou arrivées en altitude de première catégorie

1 ^{re}	120 €
2 ^e	70 €
3 ^e	30 €
TOTAL	220 €

5 COLS - MONTANT TOTAL 1 100 €

2. Côtes de deuxième catégorie

1 ^{re}	80 €
2 ^e	40 €
TOTAL	120 €

1 CÔTE - MONTANT TOTAL 120 €

3. Côtes de troisième catégorie

1 ^{re}	60 €
TOTAL	60 €

4 CÔTES - MONTANT TOTAL 240 €

2. CLASSEMENT GÉNÉRAL FINAL INDIVIDUEL

a) Prix

1 ^{re}	50 000 €
2 ^e	25 000 €
3 ^e	10 000 €
4 ^e	8 000 €
5 ^e	4 000 €
6 ^e	3 000 €
7 ^e	2 000 €
8 ^e	1 500 €
9 ^e	1 500 €
10 ^e	1 500 €
11 ^e	1 200 €
12 ^e	1 200 €
13 ^e	1 200 €
14 ^e	1 200 €
15 ^e	1 200 €
16 ^e	1 000 €
17 ^e	1 000 €
18 ^e	1 000 €
19 ^e	1 000 €
20 ^e	1 000 €

(1) TOTAL 117 500 €

4. Côtes de quatrième catégorie

1 ^{re}	30 €
TOTAL	30 €

13 COLS OU CÔTES OU ARRIVÉES EN ALTITUDE

MONTANT TOTAL 390 €

(1) TOTAL 1 850 €

b) Rente quotidienne à la porteuse du maillot blanc à pois rouges

De la 2^e à la 8^e étape

(2) 100 € x 7 700 €

c) Classement général final

1 ^{re}	3 000 €
2 ^e	1 500 €
3 ^e	1 000 €
4 ^e	800 €
5 ^e	700 €
(3) TOTAL	7 000 €

TOTAL (1) + (2) + (3) 9 550 €

5. CLASSEMENT DES JEUNES

a) À chaque étape

1 ^{re}	100 €
(1) 8 ÉTAPES - MONTANT TOTAL	800 €

b) Rente quotidienne à la porteuse du maillot blanc

De la 2^e à la 8^e étape

(2) 100 € x 7 700 €

c) Classement général final

1 ^{re}	3 000 €
2 ^e	2 000 €
3 ^e	1 000 €
4 ^e	500 €
(3) TOTAL	6 500 €

TOTAL (1) + (2) + (3) 8 000 €

b) Rente quotidienne à la porteuse du Maillot Jaune

De la 2^e à la 8^e étape

(2) 100 € x 7 = 700 €

TOTAL (1) + (2) = 118 200 €

6. CLASSEMENT PAR ÉQUIPES

a) Étape

1 ^{re}	200 €
TOTAL	200 €
(1) 8 ÉTAPES - MONTANT TOTAL	1 600 €

b) Classement général final

1 ^{re}	6 000 €
2 ^e	4 000 €
3 ^e	2 500 €
4 ^e	1 500 €
5 ^e	500 €
(2) TOTAL	14 500 €

TOTAL (1) + (2) 16 100 €

7. PRIX DE LA COMBATIVITÉ

a) À chaque étape

1 ^{re}	500 €
(1) 8 ÉTAPES - MONTANT TOTAL	4 000 €

b) Super combative

1 ^{re}	2 000 €
(2) TOTAL	2 000 €

TOTAL (1) + (2) 6 000 €

8. PRIX

1. CLASSEMENT DES ÉTAPES	80 000 €
2. CLASSEMENT GÉNÉRAL INDIVIDUEL	118 200 €
3. CLASSEMENT PAR POINTS	9 680 €
4. CLASSEMENT DE LA MEILLEURE GRIMPEUSE	9 550 €
5. CLASSEMENT DES JEUNES	8 000 €
6. CLASSEMENT PAR ÉQUIPES	16 100 €
7. PRIX DE LA COMBATIVITÉ	6 000 €

RÉCAPITULATIF GÉNÉRAL

TOTAL 247 530 €

VILLES	ÉTABLISSEMENTS	ADRESSES	TÉLÉPHONES
ÉTAPE 1 PARIS TOUR EIFFEL > PARIS CHAMPS-ÉLYSÉES			
Paris	Hôpital européen Georges Pompidou	20-40, rue Leblanc	+33 (0)1 56 09 20 00
Paris	Groupe hospitalier Pitié-Salpêtrière	47-83, boulevard de l'Hôpital	+33 (0)1 42 16 00 00
ÉTAPE 2 MEAUX > PROVINS			
Meaux	Grand hôpital de l'Est Francilien	6-8, rue Saint Fiacre	+33 (0)1 64 77 64 77
Créteil	Hôpital Henri Mondor	1, rue Gustave Eiffel	+33 (0)1 49 81 21 11
Melun	Groupe hospitalier Sud Île-de-France	270, avenue Marc Jacquet	+33 (0)1 81 74 17 17
Provins	Centre hospitalier Léon Binet	Route de Chalautre	+33 (0)1 64 60 40 00
ÉTAPE 3 REIMS > ÉPERNAY			
Reims	Hôpital de Maison Blanche	45, rue Cognacq-Jay	+33 (0)3 26 78 78 78
Châlons-en-Champagne	Centre Hospitalier	51, rue du Commandant Derrien	+33 (0)3 26 69 60 60
Épernay	Centre hospitalier Auban-Moët	137, rue de l'Hôpital Auban-Moët	+33 (0)3 26 58 70 00
ÉTAPE 4 TROYES > BAR-SUR-AUBE			
Troyes	Hôpital Simone Veil	101, avenue Anatole France	+33 (0)3 25 49 49 49
Châtillon-sur-Seine	Hôpital de proximité Michel Sordel	2, rue Claude Petiet	+33 (0)3 80 91 21 21
ÉTAPE 5 BAR-LE-DUC > SAINT-DIÉ-DES-VOSGES			
Bar-le-Duc	Centre Hospitalier	1, boulevard d'Argonne	+33 (0)3 29 45 88 88
Toul	Centre hospitalier Saint-Charles	1, cours Raymond Poincaré	+33 (0)3 83 62 20 20
Nancy	Hôpital Central	29, avenue du Maréchal de Lattre de Tassigny	+33 (0)3 83 85 85 85
Lunéville	Centre Hospitalier	6, rue Girardet	+33 (0)3 83 76 12 12
Épinal	Centre hospitalier Émile Durkheim	3, avenue Robert Schuman	+33 (0)3 29 68 70 00
Saint-Dié-des-Vosges	Centre Hospitalier	26, rue du Nouvel Hôpital	+33 (0)3 29 52 83 00
ÉTAPE 6 SAINT-DIÉ-DES-VOSGES > ROSHEIM			
Saint-Dié-des-Vosges	Centre Hospitalier	26, rue du Nouvel Hôpital	+33 (0)3 29 52 83 00
Sélestat	Centre Hospitalier	23, avenue Pasteur	+33 (0)3 88 57 55 55
Strasbourg	Hôpital de Hautepierre	Avenue Molière	+33 (0)3 88 11 67 68
ÉTAPE 7 SÉLESTAT > LE MARKSTEIN FELLERING			
Sélestat	Centre Hospitalier	23, avenue Pasteur	+33 (0)3 88 57 55 55
Colmar	Hôpital Pasteur	39, avenue de la Liberté	+33 (0)3 89 12 40 00
Mulhouse	Hôpital Émile Muller	20, avenue du Docteur René Laennec	+33 (0)3 89 64 64 64
ÉTAPE 8 LURE > LA SUPER PLANCHE DES BELLES FILLES			
Remiremont	Centre Hospitalier	1, rue Georges Lang	+33 (0)3 29 23 41 41
Belfort	Hôpital Nord Franche-Comté	100, route de Moval - Trévenans	+33 (0)3 84 98 20 20



PARIS Tour Eiffel Champs-Élysées

dimanche 24 juillet



lundi 25 juillet

MEAUX

PROVINS

REIMS

mardi 26 juillet

ÉPERNAY

BAR-LE-DUC

jeudi 28 juillet

SAINT-DIÉ-DES-VOSGES

vendredi 29 juillet

ROSHEIM

samedi 30 juillet

SÉLESTAT

LE MARKSTEIN

dimanche 31 juillet

LURE

**LA SUPER PLANCHE
DES BELLES FILLES**

ÉTAPE 1	Dimanche 24 juillet PARIS TOUR EIFFEL > CHAMPS-ÉLYSÉES 81,6 km
ÉTAPE 2	Lundi 25 juillet MEAUX > PROVINS 136,4 km
ÉTAPE 3	Mardi 26 juillet REIMS > ÉPERNAY 133,6 km
ÉTAPE 4	Mercredi 27 juillet TROYES > BAR-SUR-AUBE 126,8 km
ÉTAPE 5	Jeudi 28 juillet BAR-LE-DUC > SAINT-DIÉ-DES-VOSGES 175,6 km
ÉTAPE 6	Vendredi 29 juillet SAINT-DIÉ-DES-VOSGES > ROSHEIM 129,2 km
ÉTAPE 7	Samedi 30 juillet SÉLESTAT > LE MARKSTEIN FELLERING 127,1 km
ÉTAPE 8	Dimanche 31 juillet LURE > LA SUPER PLANCHE DES BELLES FILLES 123,3 km

TOTAL 1 033,6 km

LÉGENDE



Départ



Arrivée finale



Ville ou site départ



Étape en ligne



Ville ou site arrivée